

Réponse à une demande de permission de voirie

Décret no 2005-1676 du 27 décembre 2005 - Arrêté du 26 mars 2007 - Article R 20-47 du code des PC.E.

N° de dossier : 1020315/CAN301111/2306525

Date : 28/11/2023

Contact : Hervé CHAMBON

Orange UI AURA (Auvergne Sud)

7 RUE RAYMOND CORTAT

15000 AURILLAC

Bénéficiaire (si différent du demandeur)

@

Réponse du gestionnaire de voirie instructeur

Conseil Départemental du Cantal - DRD Agence de
Mauriac
AV. R. CORTAT TREBIAC
15200 MAURIAC

Permission accordée :

Date et signature : le 30 Novembre 2023

Favorable suivant PI en date du 27/11/2023 jointe

L'adjoint au directeur des Mobilités

Didier ROUX

(Et selon les dispositions en vigueur localement, par arrêté
N° du)

Niveau d'urgence

Raccordement client : Non

Localisation des Travaux

15380 ANGLARDS-DE-SALERS - RD212, RD12.

Type des travaux	Evaluation en longueur et en nombre			Evaluation du patrimoine		
	Unité	Pose	Dépose	Unité	Pose	Dépose
Canalisation	m. de conduite	1667		m. d'alvéole	5001	
Câble Enterré	m. de conduite			m. de câble		
Artère aérienne sur potelet	m. d'artère aérienne			m. d'artère		
Artère aérienne sur appui EDF	m. d'artère aérienne			m. d'artère		
Artère aérienne sur appui F.T.	m. d'artère aérienne			m. d'artère		
Armoire de S.R.	unité			m ²		
Borne pavillonnaire	unité			m ²		
Cabine téléphonique	unité			m ²		
Poteau	unité					
Antenne > 12 m	unité			m ²		
Pylône > 12 m	unité			m ²		
Chambre souterraine	unité					
Câble de branchement	m. d'artère aérienne			m. d'artère		

Gestionnaire de voirie : 77856 Conseil Départemental du Cantal

Canalisation autoroute	m. de conduite			m. d'alvéole		
Câble Enterré autoroute	m. de conduite			m. de câble		
Nature des travaux : Réalisation de conduite multiple,						
Commentaires : Pose de 3 conduites PEHD entre Maleprade et Les Aldières sur la commune d'Anglards-de-Salers pour le réseau Orange.						
Echéancier :						
Date prévue pour le début des travaux : 05/02/2024						
Durée prévisible des travaux : 21.0 Jour(s)						
Durée : Permission de voirie accordée jusqu'au 03/12/2033						



PROPOSITION D'IMPLANTATION
CONSEIL DÉPARTEMENTAL / PAT/ DM
SERVICE GESTION DU TERRITOIRE MAURIAC
RD n°12 et 212

N° de dossier PDI : 2023 - 63 Permissions de voiries /réseau Orange

Demande de: ORANGE

Objet de la demande: pose fibre optique.

Communes : Anglards de Salers

Le 27 novembre 2023, je soussigné

Monsieur Cédric Muratet représentant l'agence Départementale

Je me suis transporté sur les lieux afin d'établir la présente proposition d'implantation conformément au tableau ci après et aux plans joints

Signatures

Le représentant de l'agence Départementale

Cédric MURATET

Le représentant de ORANGE

**Chambo
n Herve**

Signature numérique de Chambon
Herve
DN : c=FR, o=Orange,
cn=Chambon Herve,
email=herve.chambon@orange.co
Date : 2023.11.30 08:11:33 +01'00'

Vu par l'adjoint au Chef d'Agence par intérim

Jean Claude TOURNIER

N° RD	Catégories et niveaux RD Cat.1 niv 1 Cat.1 niv 2a Cat.1 niv. 2b Cat. 2 Cat 3	Repère Plans joints PR	Côté de la route D ou G suivant le sens des PR	Technique * TT, TE, FD, F, SA	LONGUEUR SOUS DOMAINE PUBLIC				N° du schéma type applicable (schémas annexés à la PI) observations diverses		
					Sous chaussée	Sous accotement				Sous fossé	Sous trottoir
						En rive de chaussée et jusqu'à 0,75m du bord de ch.	Entre 0,75m et L égal à profondeur de tranchée	Au-delà de L			
12	Cat 2	PR 29+437 à 29+445	TV	TE	10 m				Schéma 1-1		
12	Cat 2	PR 29+445 à 29+571	D	TE		126 m			Schéma 2-4		
12	Cat 2	PR 29+571 à 29+588	D	TE	17 m				Schéma 1-1		
12	Cat 2	PR 29+588 à 29+734	D	TE		146 m			VC de Maleprade Schéma 2-4		
12	Cat 2	PR 29+734 à 29+747	D	TE	13 m				Schéma 1-1 VC de Maleprade		
12	Cat 2	PR 29+747 à 31+106	D	TE		1325 m			Schéma 2-4		
212	Cat 3	PR 0+000 à 0+030	D	TE		30 m			Schéma 2-4		

**Le niveau supérieur des chambres ne dépassera pas le niveau du terrain naturel ou de la chaussée.
Faire attention au réseau pluvial, grilles, aqueducs, passages busés ou maçonnés**

La signalisation horizontale sera à reprendre si elle est impactée (marquage des stop)

* Techniques:

SA= Support Aérien

TT= Tranchée Traditionnelle

TE= Tranchée Etroite

FD= Forage Dirigé

F= Fonçage

Schémas 1-1 tranchée étroite sous chaussée des RD de catégorie 1

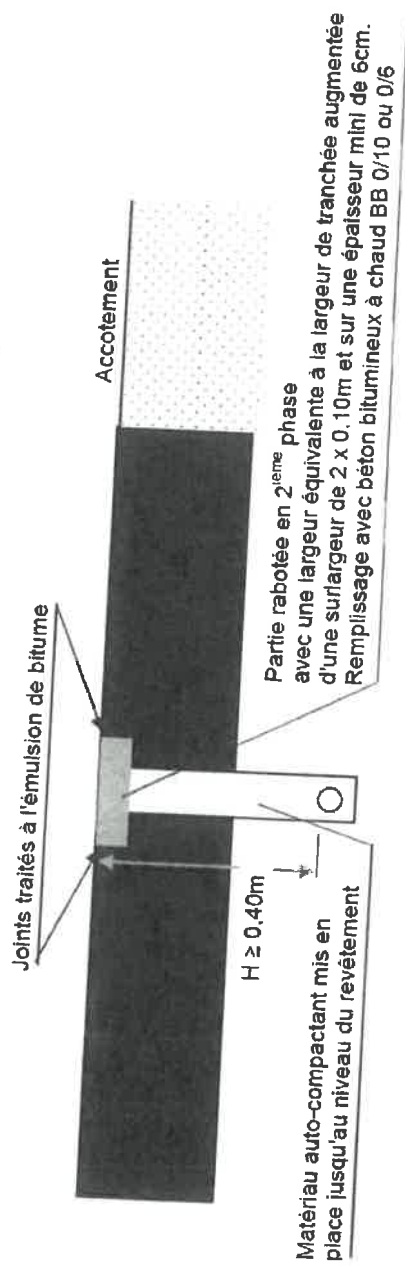



Schéma 2-4 de 0.50m au-dessus de la génératrice supérieure : tranchée étroite jouxtant le bord de chaussée des RD catégories 2 et 3



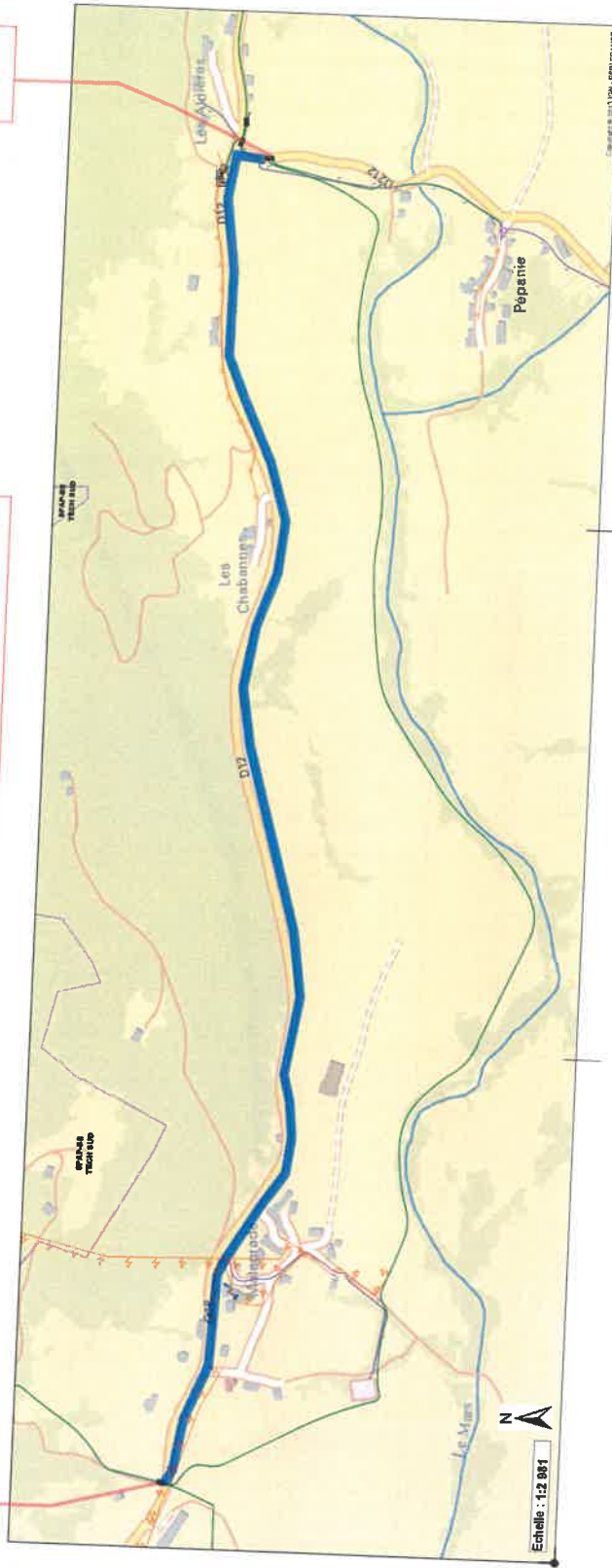
MACES : Matériaux AutoCompactants Essorables de Structure avec squelette granulaire de diamètre maximal 14 à 20 mm, un dosage en ciment de 80 kg/m³ et une teneur en eau d'environ 200 l/m³.

PERCUTER LA CHAMBRE SOUS HAUSSEE

PLAN GC 1/3

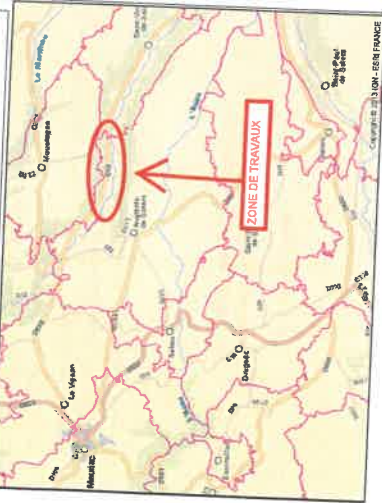
POSE DE 3 PEHO D40 EN MICRO-TRANCHEE SELON LA PERMISSION DE VOIRIE

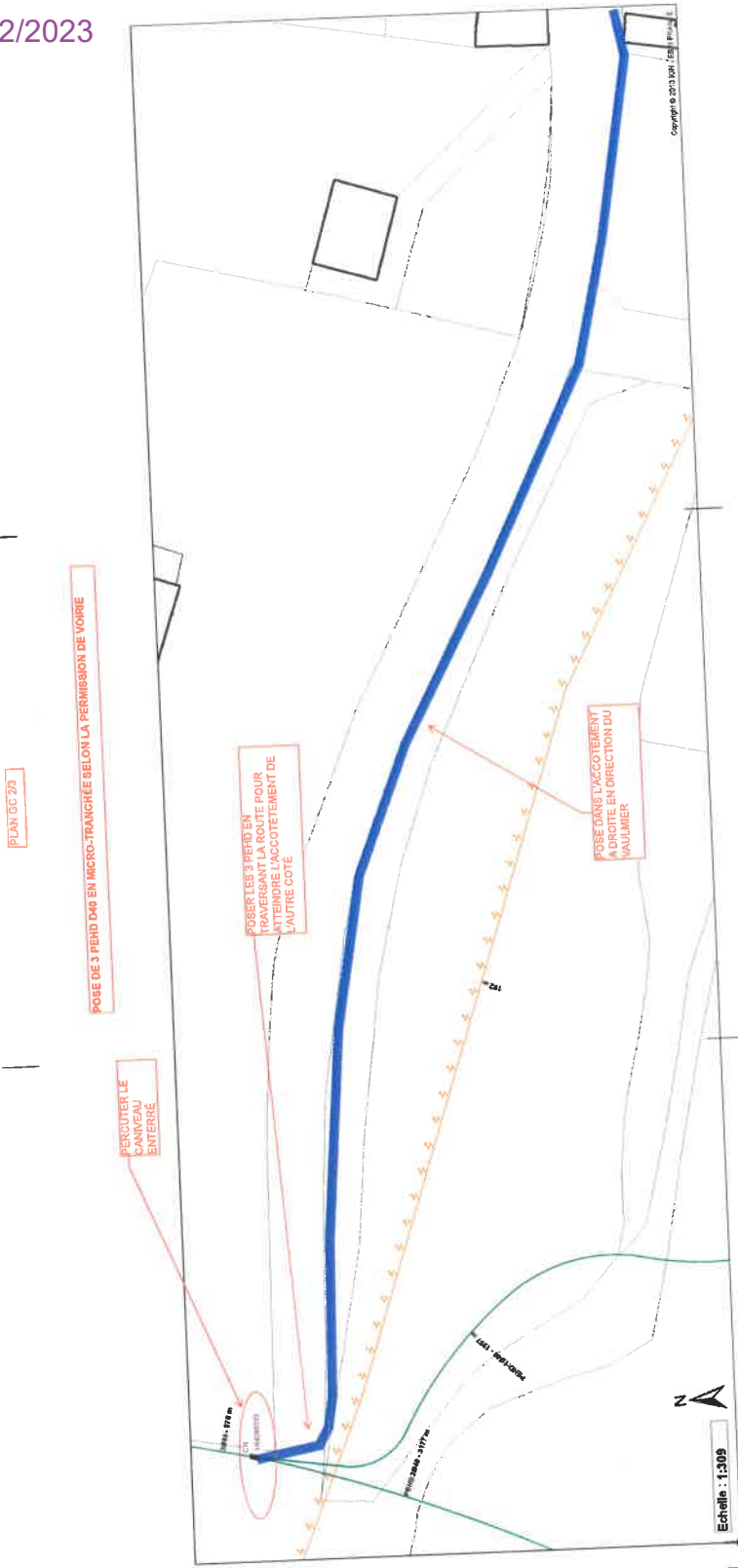
PERCUTER LE CANIVEAU ENTERRE AU COURS DES TRAVAUX PRESENTS


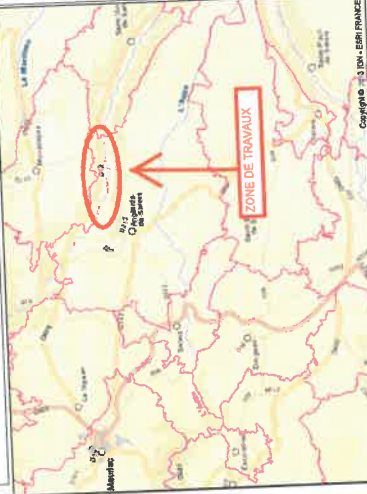


Unité : UI AUVERGNE
Site : CANTAL
Commune : ANGLARDS DE SALERS
Adresse des travaux : MALEPRADE - LES ALDIERES

OEIE : CAN301111
Operation : FD / RS
Descriptif : DEPLACEMENT RG16109 SUR DOMAINE PUBLIC
Charge d'affaires : CHAMBON HERVE
Téléphone : 04.71.49.49.78
Mobile : 06.76.39.20.24
Courriel : herve.chambon@orange.com



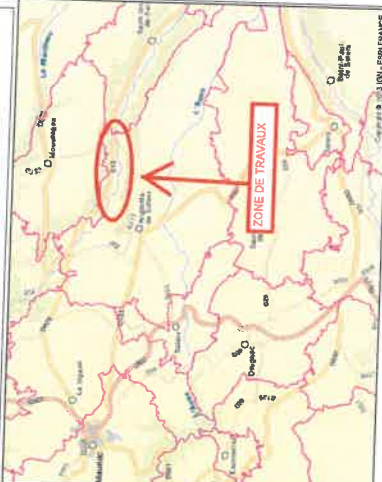


	<p>UI AUVERGNE</p> <p>Unité : CANTAL</p> <p>Site : ANGLARDS DE SALERS</p> <p>Commune : ANGLARDS DE SALERS</p> <p>Adresse des travaux : MALEPRADE - LES ALDIERES</p>	<p>OEIE : CAN301111</p> <p>Opération : FO / RS</p> <p>Descriptif : DEPLACEMENT RG16108 SUR DOMAINE PUBLIC</p> <p>Chargé d'affaires : CHAMBON HERVE</p> <p>Téléphone : 04.71.49.39.78</p> <p>Mobile : 06.76.38.20.24</p> <p>Courriel : herve.chambon@orange.com</p>	 <p>Copyright © 2023 IGH - Eau France</p>
---	--	--	---

ORANGE

Unité : **UI AUVERGNE**
 Site : **CANTAL**
 Commune : **ANGLARDS DE SALERS**
 Adresse des travaux : **MALEPRADE - LES ALDIERES**

OEIE : **CAN001111**
 Opération : **FO / RS**
 Descriptif : **DEPLACEMENT R016109 SUR DOMAINE PUBLIC**
 Chargé d'affaires : **CHAMBON HERVE**
 Téléphone : **04.71.48.39.78**
 Courriel : **herve.chambon@orange.com**
 Mobile : **06.78.38.20.24**



ZONE DE TRAVAUX

Copyright 2013 IGN - 850 FRANCE

