



**Pôle Appui Territorial  
Direction des Mobilités  
Territoire d'Aurillac**

CONSEIL DÉPARTEMENTAL DU CANTAL

-0-0-0-0-0-

**ARRÊTÉ**

portant permission de voirie

**Commune de SAINT JAQUES DES BLATS , Route de la Gare  
Route Départementale n°559 (en agglomération)  
Réseaux électriques**

Le Président du Conseil départemental du Cantal,

Vu le Code de la Route,

Vu le Code de la Voirie Routière,

Vu le Code Général des Collectivités Territoriales,

Vu le Règlement de Voirie Départementale adopté par délibération le 18 septembre 2015

Vu l'arrêté n° 25-0338 du 18 février 2025 portant délégation de signature de Monsieur le Président du Conseil Départemental du Cantal aux Directeurs et Chefs de Services départementaux

Vu l'avis favorable de monsieur le Maire de **SAINT JAQUES DES BLATS** en date du **14 mars 2025**

Vu la demande de **DEJANTE pour le SDEC**

Vu la Proposition d'Implantation en date du **14 mars 2025**

Sur proposition de Monsieur le Coordonnateur Territorial d'Aurillac

**ARRÊTE**

**ARTICLE 1 : Prescriptions techniques**

Le pétitionnaire est autorisé à réaliser les travaux conformément à la proposition d'implantation et aux schémas types du tableau de remblaiement de tranchées ci-joints, et en respectant les prescriptions suivantes :

- Les tranchées sous accotement devront être réalisées suivant le schéma 6-2.
- La distance entre la génératrice supérieure de la canalisation, du câble ou de sa gaine de protection, et le niveau de la chaussée ou de l'accotement sera au minimum égale à 0.80 mètres.
- Les bords des tranchées doivent être préalablement découpés pour éviter la dislocation des bords.
- Un grillage avertisseur sera posé à une hauteur minimum de 20 centimètres au-dessus de la canalisation.
- Le niveau de l'accotement, après travaux, devra être au même niveau que la chaussée afin que l'eau puisse s'écouler librement. Le profil de celui-ci présentera une pente d'au moins 2% vers la limite d'emprise.
- Le compactage des tranchées devra être conforme aux objectifs de densification définis sur les schémas types de tranchées ci-joints.

Le département se réserve le droit de procéder à des contrôles de compactages sur toutes les tranchées situées sur le domaine public départemental

**ARTICLE 2 : Validité et renouvellement de l'autorisation**

La présente autorisation est délivrée à titre précaire et révocable, et ne confère aucun droit réel à son titulaire. Elle peut être retirée à tout moment pour des raisons de gestion de voirie sans qu'il puisse résulter, pour ce dernier, de droit à indemnité.

Les travaux autorisés doivent être entrepris ou prorogés dans un délai maximal d'un an à compter de la date de la présente autorisation. Au-delà de ce délai, l'autorisation est caduque et doit faire l'objet d'une nouvelle demande.

**ARTICLE 3 : Signalisation du chantier**

L'intervenant ou son mandataire sollicitera au minimum 15 jours avant le début des travaux une demande d'autorisation d'entreprendre les travaux sur le domaine public auprès de l'Agence départementale d'Aurillac.

Le bénéficiaire aura à sa charge la signalisation réglementaire de son chantier. Il sera responsable des accidents pouvant survenir par défaut ou insuffisance de cette signalisation.

**ARTICLE 4 : Début d'exécution des travaux – Constat préalable des lieux**

L'intervenant préalablement au début d'exécution des travaux peut solliciter auprès du Département un constat contradictoire de l'état des lieux du domaine public routier. En l'absence de ce constat, la chaussée et ses dépendances sont réputées être en bon état.

**ARTICLE 5 : Fin des travaux**

Dès l'achèvement des travaux, l'intervenant est tenu de rétablir dans son état initial le domaine public routier. Il informe par écrit le Département de la date de la fin des travaux.

Dans le cas où l'exécution de l'autorisation ne serait pas conforme aux prescriptions techniques, et plus généralement en cas de désordre constaté sur le domaine public routier imputable aux travaux autorisés, l'intervenant doit procéder aux réparations. En cas de carence, le Département procède ou fait procéder d'office aux travaux nécessaires aux frais et risques de l'intervenant.

L'intervenant doit entretenir en bon état les ouvrages implantés sur le domaine public.

**ARTICLE 6 : Responsabilité**

L'autorisation est délivrée à titre personnel et ne peut être cédée.

Son titulaire est responsable tant vis-à-vis du Département que vis-à-vis des tiers, des accidents de toute nature qui pourraient résulter de la réalisation des travaux ou de l'installation des biens mobiliers.

Les droits des tiers sont et demeurent expressément réservés. Plus généralement, l'obtention du présent arrêté ne dispense pas le bénéficiaire de demander toute autre autorisation ou de procéder à toute autre formalité prévue par les lois et règlements.

**ARTICLE 7**

Le bénéficiaire dispose d'un délai de deux mois pour présenter soit un recours gracieux auprès du Président du Conseil départemental du Cantal soit un recours contentieux auprès du Tribunal Administratif de Clermont Ferrand.

Le tribunal administratif peut être saisi par l'application informatique « Télérecours citoyens » accessible par le site Internet [www.telerecours.fr](http://www.telerecours.fr)

A AURILLAC le 19 mars 2025

**Pour le Président du Conseil départemental et par délégation**

Le Coordonnateur Territorial – AURILLAC



Vincent GALIBERN



**PROPOSITION D'IMPLANTATION**  
**CONSEIL DÉPARTEMENTAL / PAT / DM / Territoire AURILLAC**

**Intitulé de l'opération: Tranchée(s)**

**RD n° 559**

**Demande de: DEJANTE pour le SDEC**

**Objet de la demande: Aménagement BT au bourg**

**Commune(s): SAINT JAUQUES DES BLATS : Route de la Gare**

Le 14 mars 2025, nous soussignés

Monsieur Franck Membrado représentant du SGT d'AURILLAC  
Madame Myriam DUFLOT représentant le maître d'ouvrage du réseau

Nous sommes transportés sur les lieux afin d'établir la présente proposition d'implantation des tranchées conformément au tableau ci après et aux plans joints

Signatures

Le représentant du SGT d'AURILLAC

Le représentant du Maître d'Ouvrage

  
**Mme Myriam DUFLOT**

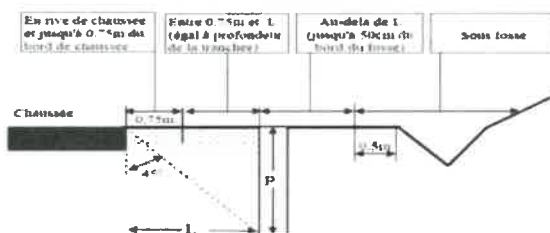
Vu par le Coordonnateur Territorial d'Aurillac

Le Coordonnateur Territorial – AURILLAC

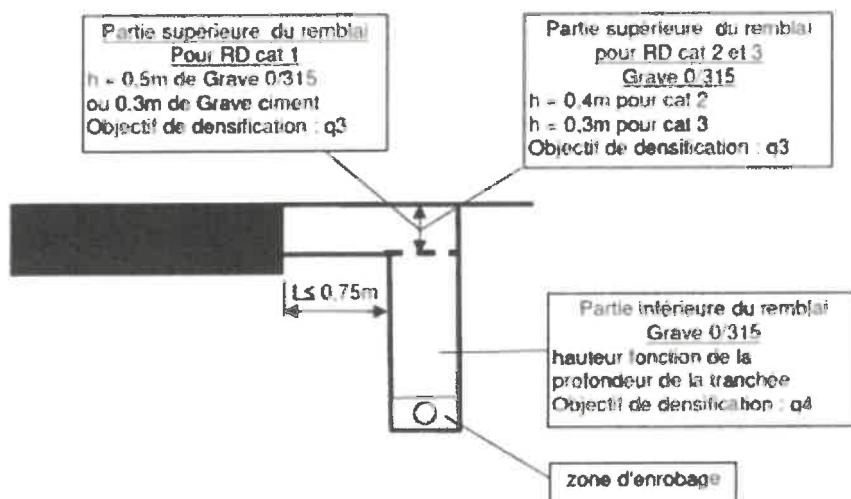
  
**Vincent GALIBERN**

N° RD	Catégories et niveaux RD Cat.1 niv 1 Cat.1 niv 2a Cat.1 niv. 2b Cat. 2 Cat 3	Repères Plans joints	Côté de la route D ou G suivant le sens des PR	Technique* TT, TE, FD, F, SA	LONGUEUR SOUS DOMAINE PUBLIC					N° du schéma type applicable (Schémas annexés à la PI)  observations diverses	
					Sous Chaussée	Sous accotement			Sous fossé		Sous trottoir
						En rive de chaussée et jusqu'à 0,75m du bord de ch.	Entre 0,75m et L égal à profondeur de tranchée	Au-delà de L			
559	Cat 3	Du PR0+570 Au PR0+580	D	TT		10m				Schéma 6-2	
		Au PR0+570	D	TT				A 2m minimum du bord de la chaussée		Schéma 6-2 Pose d'un coffret A10	

\* Techniques :  
 TT = tranchées traditionnelles  
 TE = tranchées étroites  
 FD = Forage dirigé  
 F = Fonçage  
 SA = Supports aériens



**Schéma n°6-2** tranchée sous accotement située à une distance du bord de chaussée inférieure à 0.75m pour les RD des catégories cat.1, 2 et 3





## MAIRIE SAINT JACQUES DES BLATS

Saint Jacques des Blats, le 14 mars 2025

Madame le Maire de la Commune de Saint  
Jacques des Blats  
à Monsieur le Président  
du Conseil départemental du Cantal

### DEMANDE D'AVIS SUR PERMISSION DE VOIRIE AU TITRE DE L'ARTICLE L 112-3 DU CODE DE LA VOIRIE ROUTIÈRE

**OBJET DE LA DEMANDE :**

Demandeur : DEJANTE pour le SDEC

Dates des travaux : A compter du            jusqu'au

Voies concernées : Route départementale n°559

Commune(s) : Saint Jacques des Blats Adresse : route de la Gare



Description des travaux : Aménagement BT au bourg

**Prescriptions proposées :**

- Remblaiement des tranchées conformément à la proposition d'implantation ci-jointe

**AVIS** (1) : Favorable - Défavorable pour les motifs suivants :

Madame le Maire de la Commune de Saint Jacques des Blats

  
Linda BENARD  


CONSEIL DEPARTEMENTAL DU CANTAL  
Agence d'AURILLAC Rue Nicéphore Niepce  
15000 AURILLAC  
Affaire suivie par : F MEMBRADO

Email : [aurillac@cantal.fr](mailto:aurillac@cantal.fr)

(1) Rayer la mention inutile