



Pôle Appui Territorial  
Direction des Mobilités  
Service Gestion du Territoire d'Aurillac

## CONSEIL DÉPARTEMENTAL DU CANTAL

-0-0-0-0-0-

### ARRÊTÉ

portant permission de voirie  
permission de voirie

**Commune de Teissières-les-Bouliès ,lieu-dit: En Combelle**  
**Route Départementale n°32 (hors agglomération)**  
**Pose d'une borne CIBE**

Le Président du Conseil départemental du Cantal,

Vu le Code de la Route,

Vu le Code de la Voirie Routière,

Vu le Code Général des Collectivités Territoriales,

Vu le Règlement de Voirie Départementale adopté par délibération le 18 septembre 2015

Vu l'arrêté n° 23-3803 du 10 octobre 2023 portant délégation de signature de Monsieur le Président du Conseil Départemental du Cantal aux Directeurs et Chefs de Services départementaux

Vu la demande d'Enedis

Vu la Proposition d'Implantation en date du **4 juillet 2023**

### ARRÊTE

#### **ARTICLE 1 : Prescriptions techniques**

Le pétitionnaire est autorisé à réaliser les travaux conformément à la proposition d'implantation et aux schémas types du tableau de remblaiement de tranchées ci-joints, et en respectant les prescriptions suivantes :

- Le coffret devra être remblayé suivant le schéma 4 et accolé au coffret existant
- Le niveau de l'accotement, après travaux, devra être au même niveau que la chaussée afin que l'eau puisse s'écouler librement. Le profil de celui-ci présentera une pente d'au moins 2% vers la limite d'emprise.
- Le compactage des tranchées devra être conforme aux objectifs de densification définis sur les schémas types de tranchées ci-joints.

Le département se réserve le droit de procéder à des contrôles de compactages sur toutes les tranchées situées sur le domaine public départemental

#### **ARTICLE 2 : Validité et renouvellement de l'autorisation**

La présente autorisation est délivrée à titre précaire et révocable, et ne confère aucun droit réel à son titulaire. Elle peut être retirée à tout moment pour des raisons de gestion de voirie sans qu'il puisse résulter, pour ce dernier, de droit à indemnité.

Les travaux autorisés doivent être entrepris ou prorogés dans un délai maximal d'un an à compter de la date de la présente autorisation. Au-delà de ce délai, l'autorisation est caduque et doit faire l'objet d'une nouvelle demande.

**ARTICLE 3 : Signalisation du chantier**

L'intervenant ou son mandataire sollicitera au minimum 15 jours avant le début des travaux une demande d'autorisation d'entreprendre les travaux sur le domaine public auprès de l'Agence départementale d'Aurillac.

Le bénéficiaire aura à sa charge la signalisation réglementaire de son chantier. Il sera responsable des accidents pouvant survenir par défaut ou insuffisance de cette signalisation.

**ARTICLE 4 : Début d'exécution des travaux – Constat préalable des lieux**

L'intervenant préalablement au début d'exécution des travaux peut solliciter auprès du Département un constat contradictoire de l'état des lieux du domaine public routier. En l'absence de ce constat, la chaussée et ses dépendances sont réputées être en bon état.

**ARTICLE 5 : Fin des travaux**

Dès l'achèvement des travaux, l'intervenant est tenu de rétablir dans son état initial le domaine public routier. Il informe par écrit le Département de la date de la fin des travaux.

Dans le cas où l'exécution de l'autorisation ne serait pas conforme aux prescriptions techniques, et plus généralement en cas de désordre constaté sur le domaine public routier imputable aux travaux autorisés, l'intervenant doit procéder aux réparations. En cas de carence, le Département procède ou fait procéder d'office aux travaux nécessaires aux frais et risques de l'intervenant.

L'intervenant doit entretenir en bon état les ouvrages implantés sur le domaine public.

**ARTICLE 6 : Responsabilité**

L'autorisation est délivrée à titre personnel et ne peut être cédée.

Son titulaire est responsable tant vis-à-vis du Département que vis-à-vis des tiers, des accidents de toute nature qui pourraient résulter de la réalisation des travaux ou de l'installation des biens mobiliers.

Les droits des tiers sont et demeurent expressément réservés. Plus généralement, l'obtention du présent arrêté ne dispense pas le bénéficiaire de demander toute autre autorisation ou de procéder à toute autre formalité prévue par les lois et règlements.

**ARTICLE 7**

Le bénéficiaire dispose d'un délai de deux mois pour présenter soit un recours gracieux auprès du Président du Conseil départemental du Cantal soit un recours contentieux auprès du Tribunal Administratif de Clermont Ferrand.

Le tribunal administratif peut être saisi par l'application informatique « Télérecours citoyens » accessible par le site Internet [www.telerecours.fr](http://www.telerecours.fr)

A Aurillac le 16 octobre 2023

Pour le Président du Conseil départemental et par délégation

Le Coordonnateur Territorial – AURILLAC



Vincent GALIBERN



**PROPOSITION D'IMPLANTATION**  
**CONSEIL DÉPARTEMENTAL / PRDI / DGT**  
**AGENCE Aurillac**

**Intitulé de l'opération : Tranchées**

**RD n° 32**

**Demande de : Enedis**

**Objet de la demande : Branchement électrique-Dossier 84301429**

**Commune : Teissières-les-Bouliès - Lieu-dit : En Combelle**

Le 04/07/2023 , nous soussignés

Monsieur Dominique ROQUES            représentant l'agence Départementale  
Monsieur Samuel POUDEROUX        représentant le maître d'ouvrage du réseau

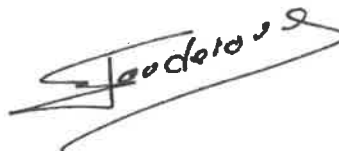
Nous sommes transportés sur les lieux afin d'établir la présente proposition d'implantation des tranchées conformément au tableau ci-après et aux plans joints


Signatures

Le représentant de l'agence départementale

Le représentant du Maître d'ouvrage

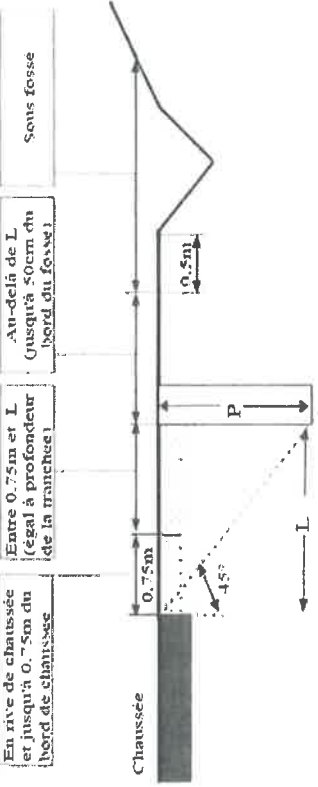
  
Dominique ROQUES



Le Coordonnateur Territorial - AURILLAC  
  
Vincent GALIBERN

\* chantier Rea Gso' le 26.6.23.

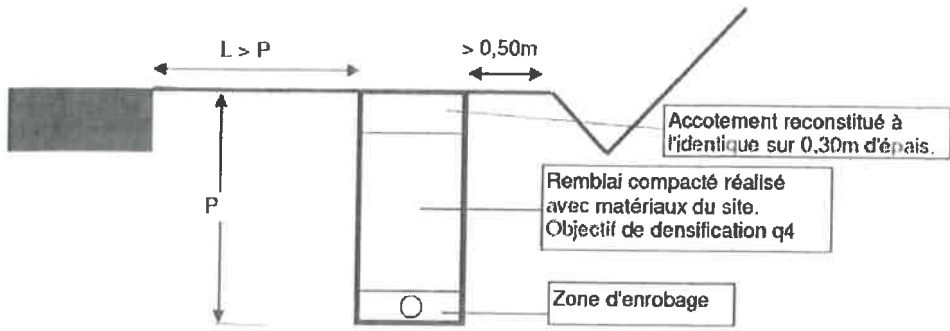
N° RD	Catégories et niveaux RD Cat.1 niv 1 Cat.1 niv 2a Cat.1 niv. 2b Cat. 2 Cat 3	Repères Plans joints	Côté de la route D ou G suivant le sens des PR	Technique* TT, TE, FD, F, SA	LONGUEUR SOUS DOMAINE PUBLIC				N° du schéma type applicable (schémas annexés à la PI) observations diverses
					Sous accotement		Sous fossé	Sous trottoir	
					En rive de chaussée et jusqu'à 0,75m du bord de ch.	Entre 0,75m et L égal à profondeur de tranchée			
32	Cat 3	PR 1+464	D		Fouille de 1.50m*1.50				Pose d'un coffret appartenant au coffret existant Schéma 4



- \* Techniques :  
 TT = tranchées traditionnelles  
 TE = tranchées étroites  
 FD = Forage dirigé  
 F = Fonçage  
 SA = Supports aériens

*[Handwritten signature]*

**Schéma 4** tranchée sous accotement non revêtu, éloignée du bord de chaussée et du fossé des RD des catégories 1, 2 et 3



Handwritten signature or initials.