



**Pôle Appui Territorial
Direction des Mobilités
Service Gestion du Territoire d'Aurillac**

CONSEIL DÉPARTEMENTAL DU CANTAL

-0-0-0-0-0-

ARRÊTÉ

portant permission de voirie

**Commune de Saint-Simon ,lieu-dit: Carrefour RD17/RD58
Routes Départementales n°17 et 58 (en agglomération)
Réseau d'eaux usées**

Le Président du Conseil départemental du Cantal,

Vu le Code de la Route,

Vu le Code de la Voirie Routière,

Vu le Code Général des Collectivités Territoriales,

Vu le Règlement de Voirie Départementale adopté par délibération le 18 septembre 2015

Vu l'arrêté n° 23-3803 du 10 octobre 2023 portant délégation de signature de Monsieur le Président du Conseil Départemental du Cantal aux Directeurs et Chefs de Services départementaux

Vu l'avis favorable de madame le Maire de **Saint-Simon** en date du **23 octobre 2023**

Vu la demande de la **CABA**

Vu la Proposition d'implantation en date du **23 octobre 2023**

ARRÊTE

ARTICLE 1 : Prescriptions techniques

Le pétitionnaire est autorisé à réaliser les travaux conformément à la proposition d'implantation et aux schémas types du tableau de remblaiement de tranchées ci-joints, et en respectant les prescriptions suivantes :

- La tranchée sous chaussée devra être réalisée suivant le schéma 7.
- Les tranchées sous trottoir devront être réalisées suivant le schéma 10.
- La distance entre la génératrice supérieure de la canalisation, du câble ou de sa gaine de protection, et le niveau de la chaussée ou de l'accotement sera au minimum égale à 0.80 mètres.
- Les bords des tranchées doivent être préalablement découpés pour éviter la dislocation des bords.
- Un grillage avertisseur sera posé à une hauteur minimum de 20 centimètres au dessus de la canalisation.
- Le niveau de l'accotement, après travaux, devra être au même niveau que la chaussée afin que l'eau puisse s'écouler librement. Le profil de celui-ci présentera une pente d'au moins 2% vers la limite d'emprise.
- Le compactage des tranchées devra être conforme aux objectifs de densification définis sur les schémas types de tranchées ci-joints.

Le département se réserve le droit de procéder à des contrôles de compactages sur toutes les tranchées situées sur le domaine public départemental

ARTICLE 2 : Validité et renouvellement de l'autorisation

La présente autorisation est délivrée à titre précaire et révocable, et ne confère aucun droit réel à son titulaire. Elle peut être retirée à tout moment pour des raisons de gestion de voirie sans qu'il puisse résulter, pour ce dernier, de droit à indemnité.

Les travaux autorisés doivent être entrepris ou prorogés dans un délai maximal d'un an à compter de la date de la présente autorisation. Au-delà de ce délai, l'autorisation est caduque et doit faire l'objet d'une nouvelle demande.

ARTICLE 3 : Signalisation du chantier

L'intervenant ou son mandataire sollicitera au minimum 15 jours avant le début des travaux une demande d'autorisation d'entreprendre les travaux sur le domaine public auprès de l'Agence départementale d'Aurillac.

Le bénéficiaire aura à sa charge la signalisation réglementaire de son chantier. Il sera responsable des accidents pouvant survenir par défaut ou insuffisance de cette signalisation.

ARTICLE 4 : Début d'exécution des travaux – Constat préalable des lieux

L'intervenant préalablement au début d'exécution des travaux peut solliciter auprès du Département un constat contradictoire de l'état des lieux du domaine public routier. En l'absence de ce constat, la chaussée et ses dépendances sont réputées être en bon état.

ARTICLE 5 : Fin des travaux

Dès l'achèvement des travaux, l'intervenant est tenu de rétablir dans son état initial le domaine public routier. Il informe par écrit le Département de la date de la fin des travaux.

Dans le cas où l'exécution de l'autorisation ne serait pas conforme aux prescriptions techniques, et plus généralement en cas de désordre constaté sur le domaine public routier imputable aux travaux autorisés, l'intervenant doit procéder aux réparations. En cas de carence, le Département procède ou fait procéder d'office aux travaux nécessaires aux frais et risques de l'intervenant.

L'intervenant doit entretenir en bon état les ouvrages implantés sur le domaine public.

ARTICLE 6 : Responsabilité

L'autorisation est délivrée à titre personnel et ne peut être cédée.

Son titulaire est responsable tant vis-à-vis du Département que vis-à-vis des tiers, des accidents de toute nature qui pourraient résulter de la réalisation des travaux ou de l'installation des biens mobiliers.

Les droits des tiers sont et demeurent expressément réservés. Plus généralement, l'obtention du présent arrêté ne dispense pas le bénéficiaire de demander toute autre autorisation ou de procéder à toute autre formalité prévue par les lois et règlements.

ARTICLE 7

Le bénéficiaire dispose d'un délai de deux mois pour présenter soit un recours gracieux auprès du Président du Conseil départemental du Cantal soit un recours contentieux auprès du Tribunal Administratif de Clermont Ferrand.

Le tribunal administratif peut être saisi par l'application informatique « Télérecours citoyens » accessible par le site Internet www.telerecours.fr

À AURILLAC le 25/10/2023

Pour le Président du Conseil départemental et par délégation

Le Directeur des Mobilités



Philippe FABREGUE



PROPOSITION D'IMPLANTATION
CONSEIL DÉPARTEMENTAL / PRDI / DGT
Secteur d'Aurillac

Intitulé de l'opération : Tranchées

RD n° 17 et 58

Demande de : CABA

Objet de la demande : Réseau EU

Commune : Saint-Simon - Lieu-dit : Carrefour RD17/RD58

Le 23/10/2023 , nous soussignés

Monsieur Dominique ROQUES représentant l'agence Départementale
Monsieur Gilles GARROUSTE représentant le maître d'ouvrage du réseau

Nous sommes transportés sur les lieux afin d'établir la présente proposition d'implantation des tranchées conformément au tableau ci-après et aux plans joints

Signatures

Le représentant de l'agence départementale


Dominique ROQUES

Le représentant du Maître d'ouvrage


G. GARROUSTE

Le Coordonnateur Territorial - AURILLAC


Vincent GALIBERN

N° RD	Catégories et niveaux RD Cat.1 niv 1 Cat.1 niv 2a Cat.1 niv. 2b Cat.2 Cat 3	Repères Plans joints	Côté de la route D ou G suivant le sens des PR	Technique* TT, TE, FD, F, SA	LONGUEUR SOUS DOMAINE PUBLIC				N° du schéma type applicable (schémas annexés à la PI) observations diverses
					Sous chaussée	En rive de chaussée et jusqu'à 0,75m du bord de ch.	Entre 0,75m et L égal à profondeur de tranchée	Au-delà de L	
17	Cat 2	PR3+210		TT	9m				Schéma 7
17	Cat 2	PR3+210 au PR3+215	G					5m	Schéma 10
58	Cat 3	PR5+420 Au PR5+425	D	TT				5m	Schéma 10
58	Cat 3	PR5+425		TT	12m				Schéma 7

* Techniques :

TT = tranchées traditionnelles

TE = tranchées étroites

FD = Forage dirigé

F = Fonçage

SA= Supports aériens

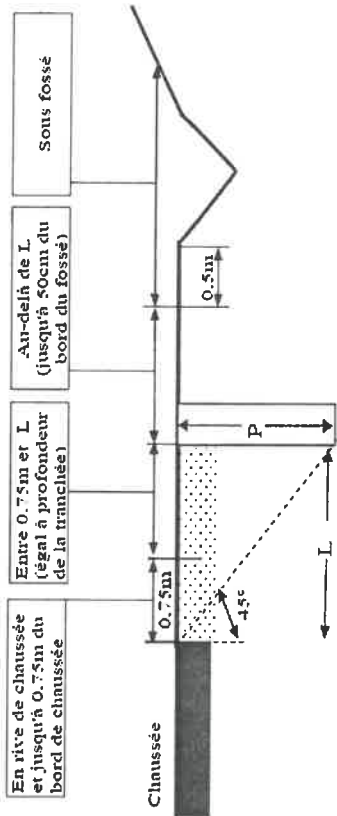


Schéma n°7 sous chaussée RD cat. 1 niveaux 1 et 2a pour tranchée isolée

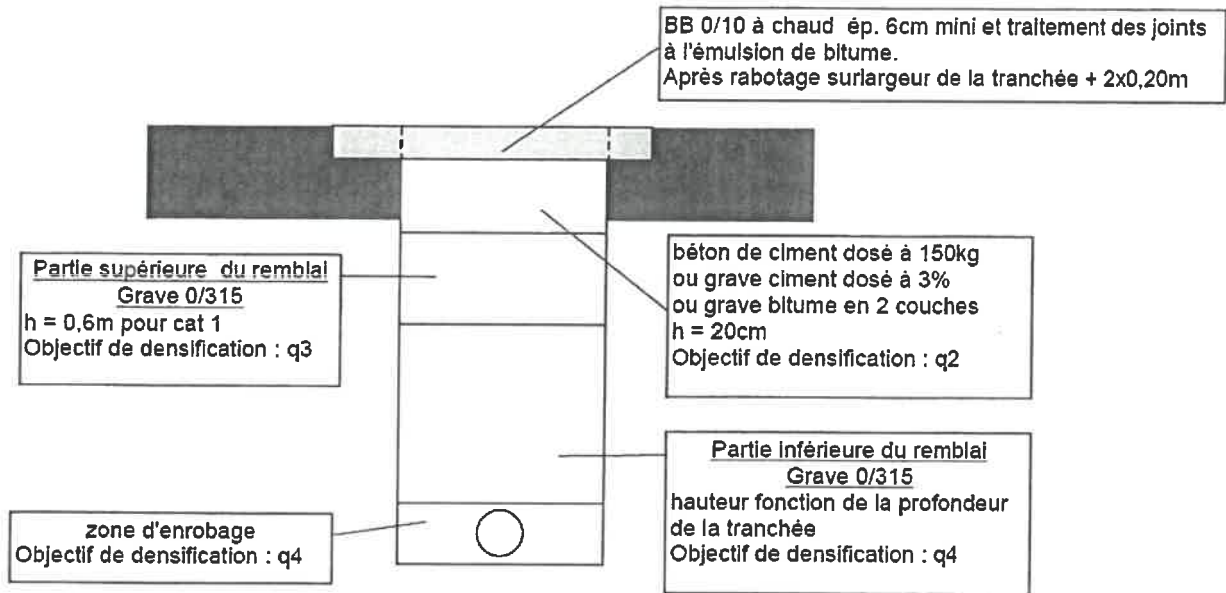
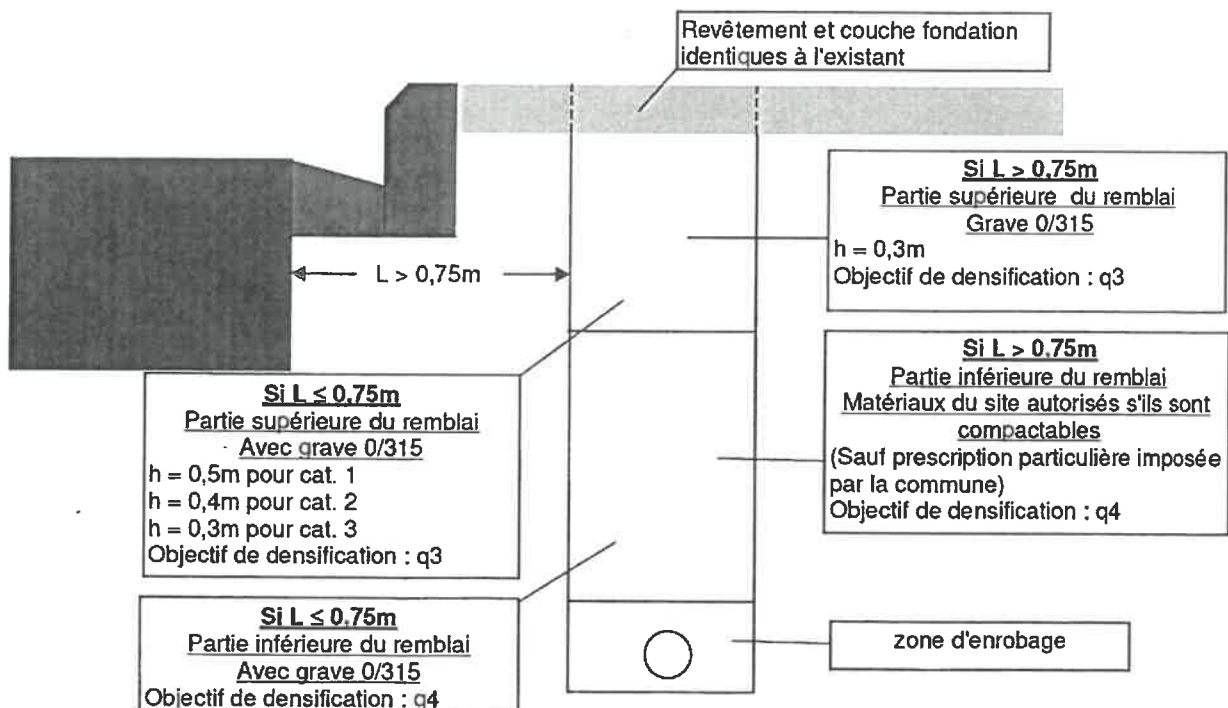


Schéma n°10 sous trottoir ou sous accotement revêtu RD catégories 1, 2 et 3



MAIRIE de Saint-Simon

Le Maire de Saint-Simon

**à Monsieur le Président
du Conseil départemental du Cantal**

DEMANDE D'AVIS SUR Permission de Voirie

OBJET DE LA DEMANDE :

Demandeur : CABA

Dates des travaux :

Voie concernée : Routes départementales n° 17 et 58

Commune : Saint-Simon

Lieu-dit : Carrefour RD 17/RD58

Description des travaux : Création d'un réseau d'eaux usées

Prescriptions proposées :

- Remblaiement des tranchées conformément à la proposition d'implantation ci-jointe

AVIS (1) : Favorable - Défavorable pour les motifs suivants :

Le **23 OCT. 2023**

Le Maire de Saint-Simon

