



Pôle Routes Départementales et Infrastructures
Direction de Gestion des Territoires
Agence de Mauriac

CONSEIL DÉPARTEMENTAL DU CANTAL

-0-0-0-0-0-

ARRÊTÉ

portant permission de voirie

Commune de Anglards de Salers – lieu dit “les prés du Forgeron”
Route Départementale n°678 (hors agglomération)
Création d'une plateforme de stationnement

Le Président du Conseil départemental du Cantal,

Vu le Code de la Route,

Vu le Code de la Voirie Routière,

Vu le Code Général des Collectivités Territoriales,

Vu le Règlement de Voirie Départementale adopté par délibération le 18 septembre 2015,

Vu l'arrêté n° 23-2036 du 22 mai 2023 portant délégation de signature de Monsieur le Président du Conseil Départemental du Cantal à Messieurs les Directeurs et Chefs de Services départementaux,

Vu la demande de FREE, afin de créer une plateforme de stationnement sur le domaine public, au droit d'une antenne relais,

Vu les plans joints en annexe,

ARRÊTE

ARTICLE 1 : Prescriptions techniques

FREE a l'autorisation de créer une plateforme de stationnement sur le domaine public, en respectant les prescriptions suivantes :

- Sur la RD 678 au PR 55+650 côté droit, la plateforme de stationnement sera au même niveau que la chaussée, avec un profil en travers continu par rapport à la demi-chaussée de la RD 678, et ce afin de ne pas envoyer les eaux pluviales sur la chaussée*
- Le soutènement de la plate-forme sera réalisé par un mur de soutènement sur lequel sera implanté un grillage. Des potelets seront mis en place sur la plate-forme contre le grillage
- Un drain sera posé sous la plateforme et parallèlement à la chaussée de la RD 678 afin d'assurer le drainage du fond de forme de la chaussée

La construction et l'entretien de la plate-forme, du mur de soutènement, du grillage et des potelets sont à la charge du demandeur.

ARTICLE 2 : Validité et renouvellement de l'autorisation.

La présente autorisation est délivrée à titre précaire et révocable, et ne confère aucun droit réel à son titulaire. Elle peut être retirée à tout moment pour des raisons de gestion de voirie sans qu'il puisse résulter, pour ce dernier, de droit à indemnité.

Les travaux autorisés doivent être entrepris ou prorogés dans un délai maximal d'un an à compter de la date de la présente autorisation. Au-delà de ce délai, l'autorisation est caduque et doit faire l'objet d'une nouvelle demande.

ARTICLE 3 : Signalisation du chantier.

L'intervenant ou son mandataire sollicitera au minimum 15 jours avant le début des travaux une demande d'autorisation d'entreprendre les travaux sur le domaine public auprès du Conseil départemental.

Le bénéficiaire aura à sa charge la signalisation réglementaire de son chantier. Il sera responsable des accidents pouvant survenir par défaut ou insuffisance de cette signalisation.

ARTICLE 4 : Début d'exécution des travaux – Constat préalable des lieux.

L'intervenant préalablement au début d'exécution des travaux peut solliciter auprès du Département un constat contradictoire de l'état des lieux du domaine public routier. En l'absence de ce constat, la chaussée et ses dépendances sont réputées être en bon état.

ARTICLE 5 : Fin des travaux.

Dès l'achèvement des travaux, l'intervenant est tenu de rétablir dans son état initial le domaine public routier. Il informe par écrit le Département de la date de la fin des travaux.

Dans le cas où l'exécution de l'autorisation ne serait pas conforme aux prescriptions techniques, et plus généralement en cas de désordre constaté sur le domaine public routier imputable aux travaux autorisés, l'intervenant doit procéder aux réparations. En cas de carence, le Département procède ou fait procéder d'office aux travaux nécessaires aux frais et risques de l'intervenant.

L'intervenant doit entretenir en bon état les ouvrages implantés sur le domaine public.

ARTICLE 6 : Responsabilité.

L'autorisation est délivrée à titre personnel et ne peut être cédée.

Son titulaire est responsable tant vis-à-vis du Département que vis-à-vis des tiers, des accidents de toute nature qui pourraient résulter de la réalisation des travaux ou de l'installation des biens mobiliers.

Les droits des tiers sont et demeurent expressément réservés. Plus généralement, l'obtention du présent arrêté ne dispense pas le bénéficiaire de demander toute autre autorisation ou de procéder à toute autre formalité prévue par les lois et règlements.

ARTICLE 7 : Délais de recours.

Le bénéficiaire dispose d'un délai de deux mois pour présenter soit un recours gracieux auprès du Président du Conseil départemental du Cantal soit un recours contentieux auprès du Tribunal Administratif de Clermont Ferrand.

Le tribunal administratif peut être saisi par l'application informatique « Télérecours citoyens » accessible par le site Internet www.telerecours.fr.

ARTICLE 8 : Ampliation

Le présent arrêté sera publié sous forme électronique sur le site internet du Département du Cantal.

Copie du présent arrêté est transmis à :

- M. le Directeur du Pôle Route Départementales et Infrastructures
- la Mairie de Anglards de Salers
- M. le Directeur de l'entreprise FREE

Chargés chacun en ce qui le concerne, d'en assurer l'exécution

A Aurillac, le 27 SEP. 2023

Pour le Président du Conseil départemental et par délégation
L'adjoint au directeur du Pôle Routes Départementales et Infrastructures




Didier ROUX

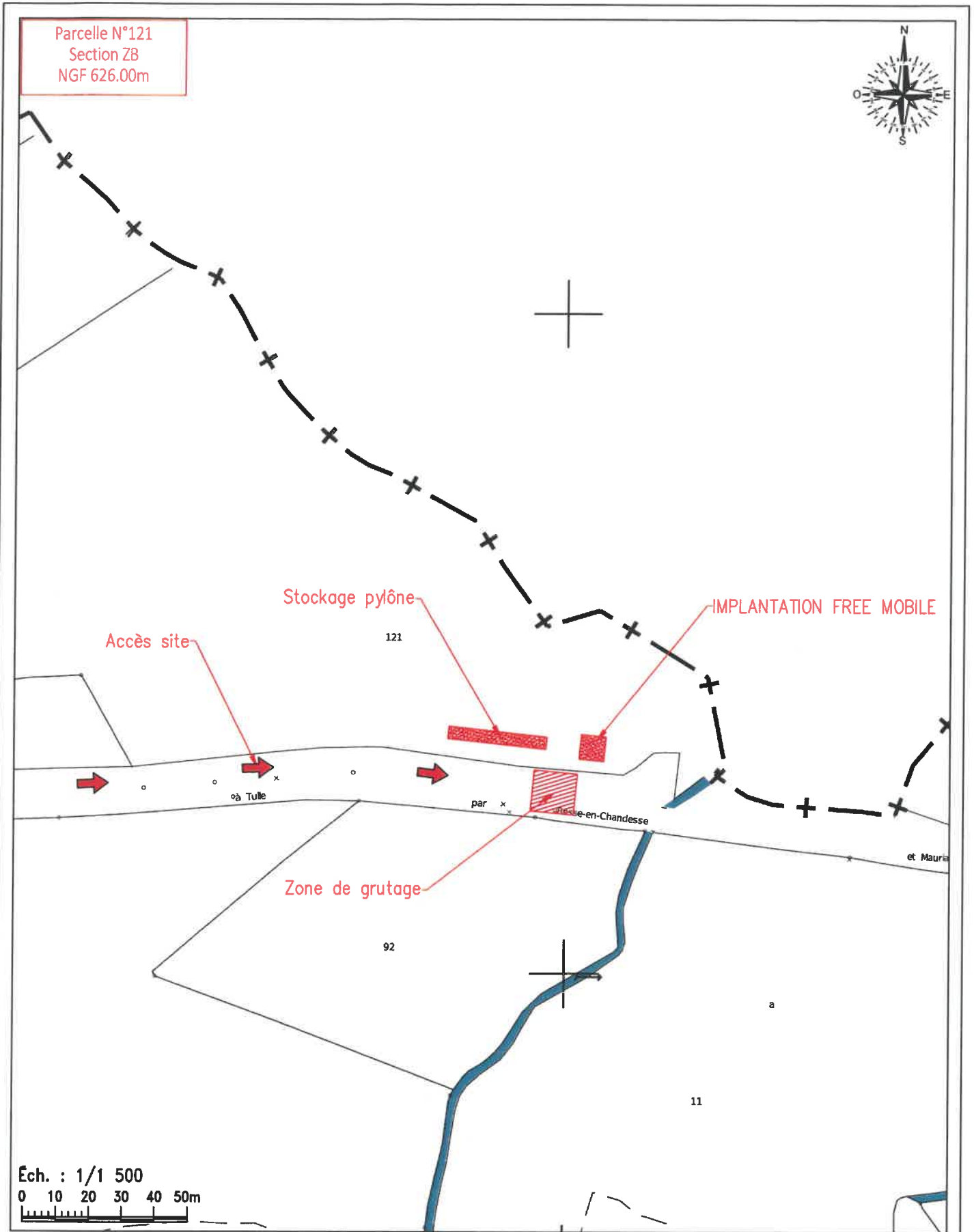
NOMENCLATURE	
FOLIO	DESIGNATION FOLIO
00	NOMENCLATURE
01	PLAN DE MASSE
02	PLAN D'IMPLANTATION EXISTANT
03	PLAN D'IMPLANTATION PROJET
04	PLAN D'ELEVATION EXISTANT
05	PLAN D'ELEVATION PROJET
06	PLAN DE SECURITE
07	PLAN DE SECURITE ELEVATION
08	SECURITE PICTOGRAMME
09	SCHEMA DU TABLEAU DIVISIONNAIRE
10	SCHEMA DES TERRES
11	SYNOPTIQUE DE RACCORDEMENT
12	PLAN DES RESEAUX

GRILLE D'EVOLUTION



INDICE	DATE	DESSINATEUR	DESIGNATION	NOM ENTREPRISE
A	19/10/2022	D.ANTONA	APD	AXIANS
B	31/01/2023	D.ANTONA	APD MAJ LIAISON FH	AXIANS
C	08/03/2023	D.ANTONA	APD MAJ FONDATION MICROPIEUX	AXIANS
D	07/08/2023	D.ANTONA	APD MAJ Mur de soutènement	AXIANS

2021_LOT2_ZN_15_03_S4

	Lieu-dit "Les prés du Forgeron"		15006_002_02
	15380 - ANGLARDS DE SALERS		
N° FOLIO : 00	NOMENCLATURE		
DOSSIER : APD	INDICE : D	FICHER :	15006_002_02_plans_APD



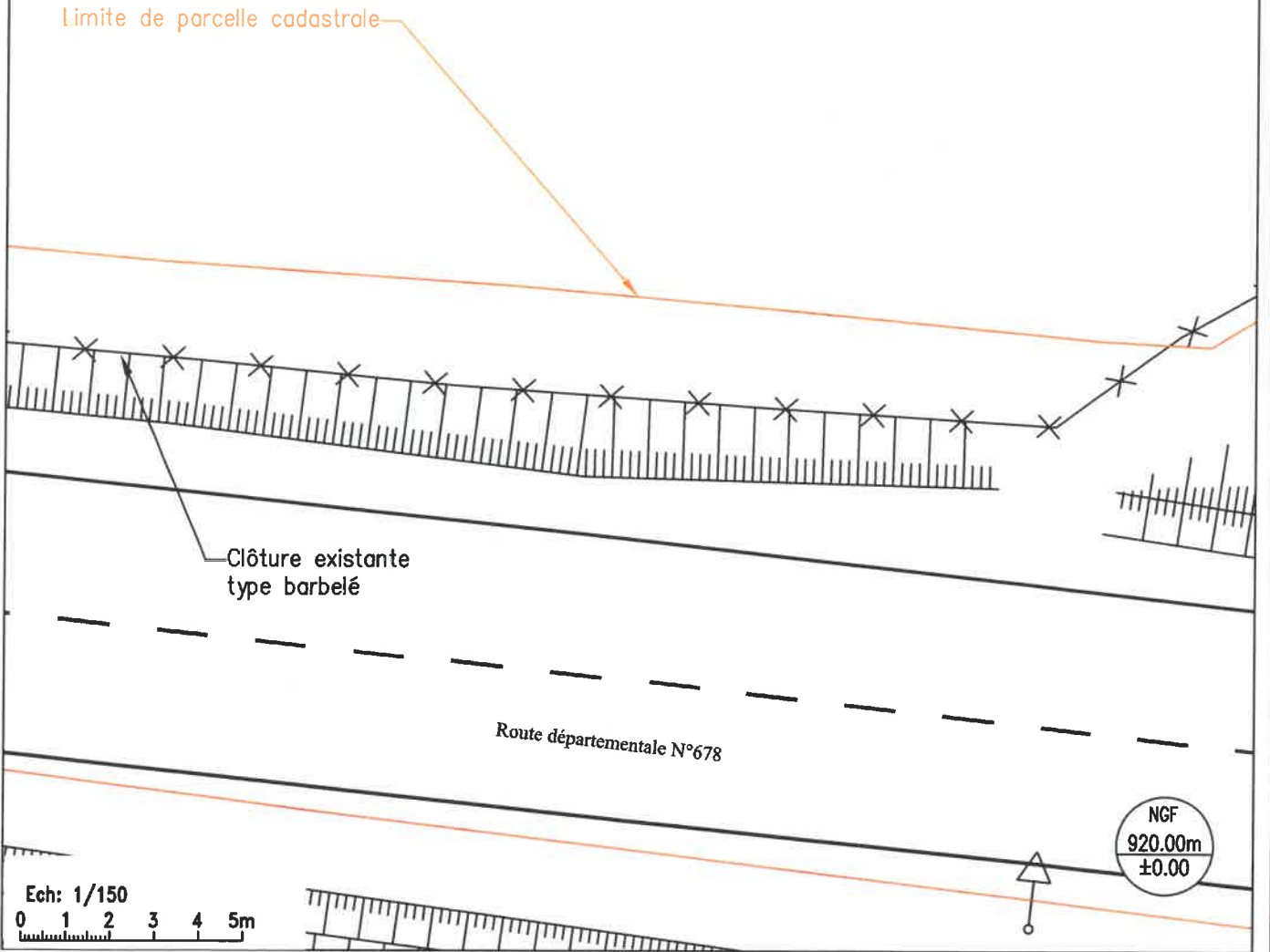
2021_LOT2_ZN_15_03_S4

	Lieu-dit "Les prés du Forgeron"		15006_002_02
	15380 - ANGLARDS DE SALERS		
N° FOLIO : 01	PLAN DE MASSE		
DOSSIER : APD	INDICE : D	FICHER :	15006_002_02_plans_APD

121



Limite de parcelle cadastrale



Clôture existante
type barbelé

Route départementale N°678

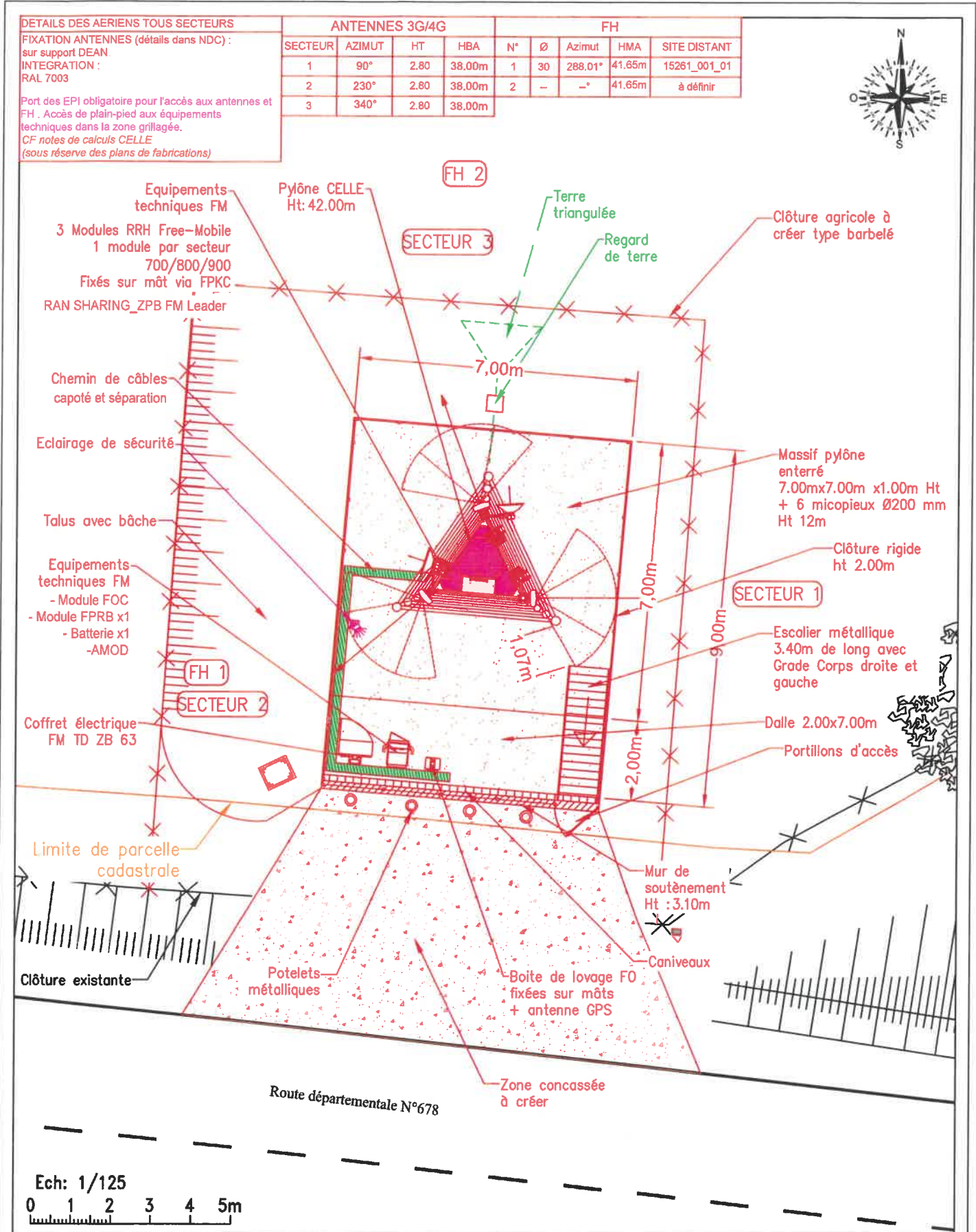
NGF
920.00m
±0.00

Ech: 1/150



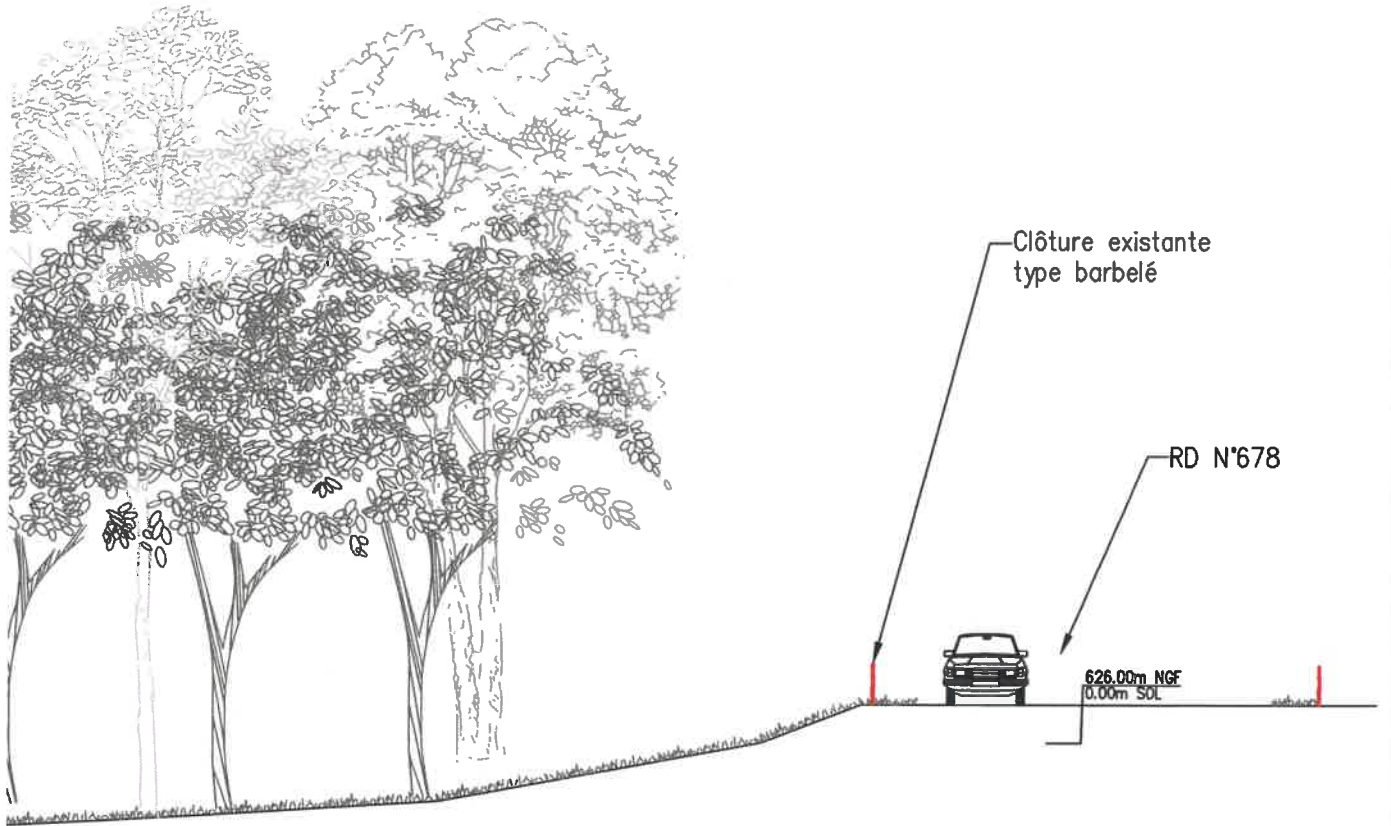
2021_LOT2_ZN_15_03_S4

	Lieu-dit "Les prés du Forgeron"		15006_002_02
	15380 - ANGLARDS DE SALERS		
N° FOLIO :02	PLAN D'IMPLANTATION EXISTANT		
DOSSIER : APD	INDICE : D	FICHER :	15006_002_02_plans_APD



2021_LOT2_ZN_15_03_S4

	Lieu-dit "Les prés du Forgeron"	15006_002_02
	15380 - ANGLARDS DE SALERS	
N° FOLIO : 03	PLAN D'IMPLANTATION PROJET	
DOSSIER : APD	INDICE : D	FICHER : 15006_002_02_plans_APD

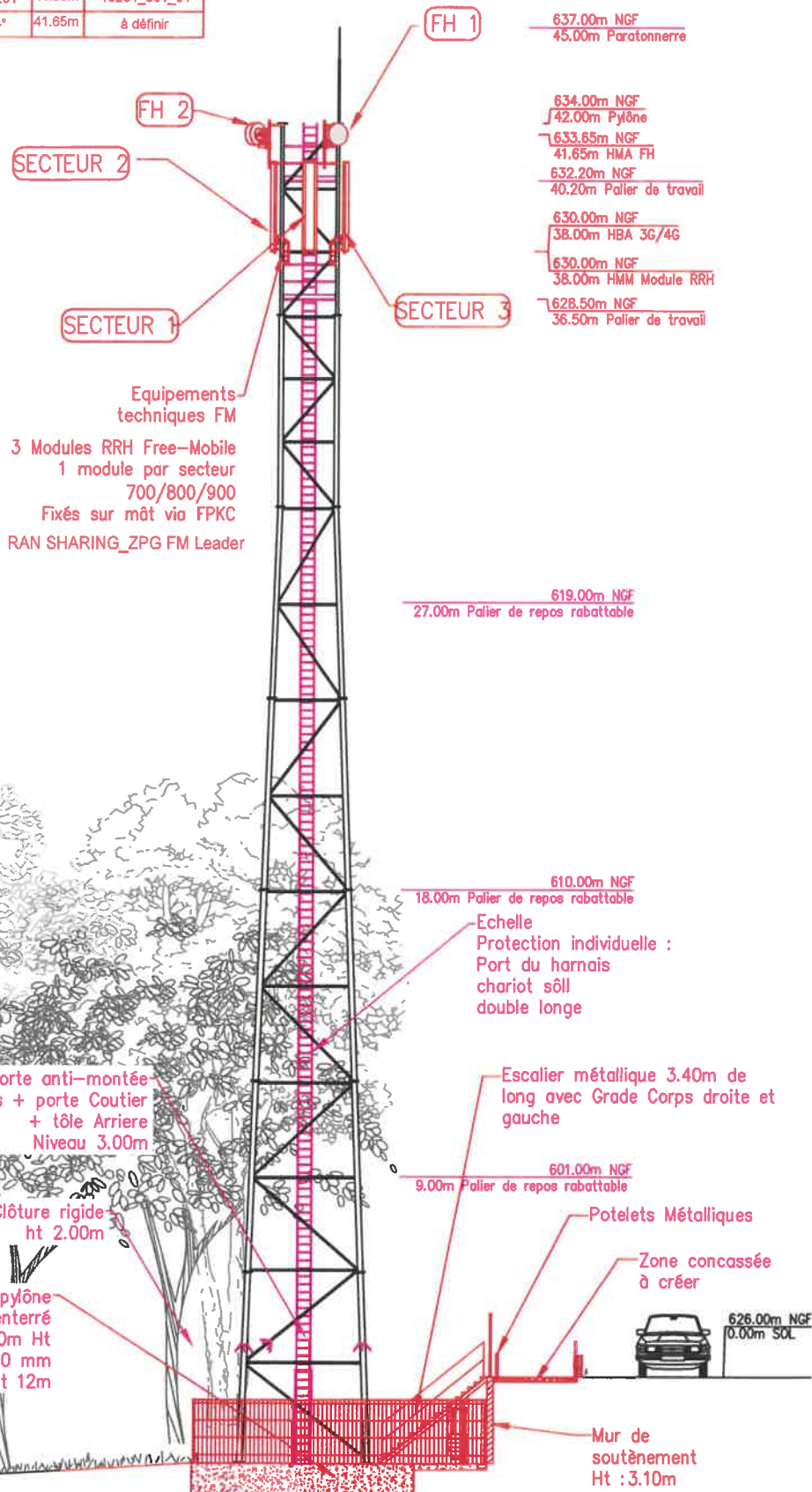
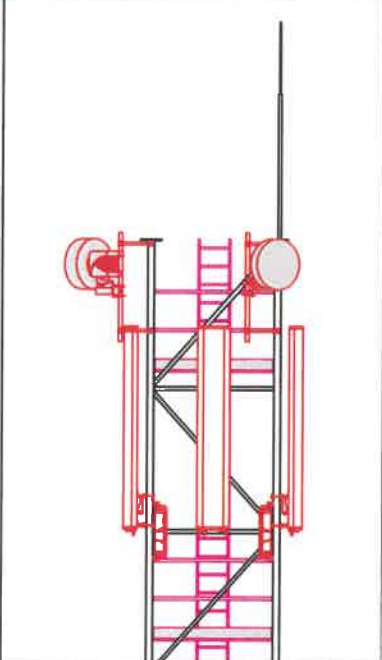


2021_LOT2_ZN_15_03_S4

	Lieu-dit "Les prés du Forgeron"		15006_002_02
	15380 - ANGLARDS DE SALERS		
N° FOLIO :04	PLAN D'ELEVATION EST EXISTANT		
DOSSIER : APD	INDICE : D	FICHER :	15006_002_02_plans_APD

ANTENNES 3G/4G				FH				
SECTEUR	AZIMUT	HT	HBA	N°	Ø	Azimet	HMA	SITE DISTANT
1	90°	2.80	38.00m	1	30	288.01°	41.65m	15261_001_01
2	230°	2.80	38.00m	2	-	-°	41.65m	à définir
3	340°	2.80	38.00m					

DETAILS DES AERIENS TOUS SECTEURS
 FIXATION ANTENNES (détails dans NDC) :
 sur support DEAN.
 INTEGRATION :
 RAL 7003
 Port des EPI obligatoire pour l'accès aux antennes et FH . Accès de plain-pied aux équipements techniques dans la zone grillagée.
 CF notes de calculs CELLE
 (sous réserve des plans de fabrications)



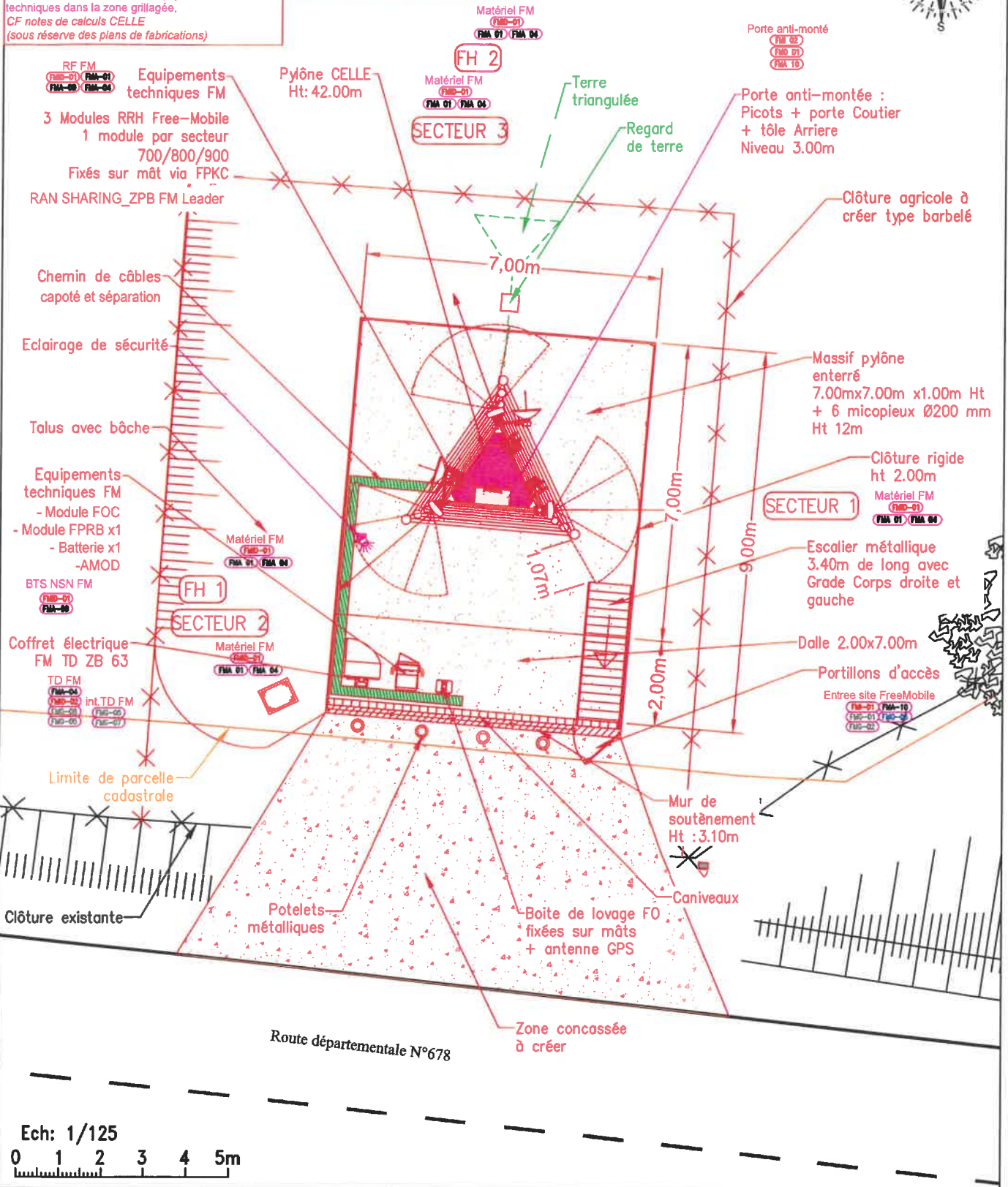
2021_LOT2_ZN_15_03_S4			
Lieu-dit "Les prés du Forgeron"		15006_002_02	
15380 - ANGLARDS DE SALERS			
N° FOLIO : 05		PLAN D'ELEVATION EST PROJETS	
DOSSIER : APD	INDICE : D	FICHER :	15006_002_02_plans_APD

DETAILS DES AERIENS TOUS SECTEURS

FIXATION ANTENNES (détails dans NDC) :
sur support DEAN
INTEGRATION :
RAL 7003

Port des EPI obligatoire pour l'accès aux antennes et
FH. Accès de plain-pied aux équipements
techniques dans la zone grillagée.
CF notes de calculs CELLE
(sous réserve des plans de fabrications)

ANTENNES 3G/4G				FH				
SECTEUR	AZIMUT	HT	HBA	N°	Ø	Azimuth	HMA	SITE DISTANT
1	90°	2.80	38.00m	1	30	288.01°	41.65m	15261_001_01
2	230°	2.80	38.00m	2	-	-°	41.65m	à définir
3	340°	2.80	38.00m					



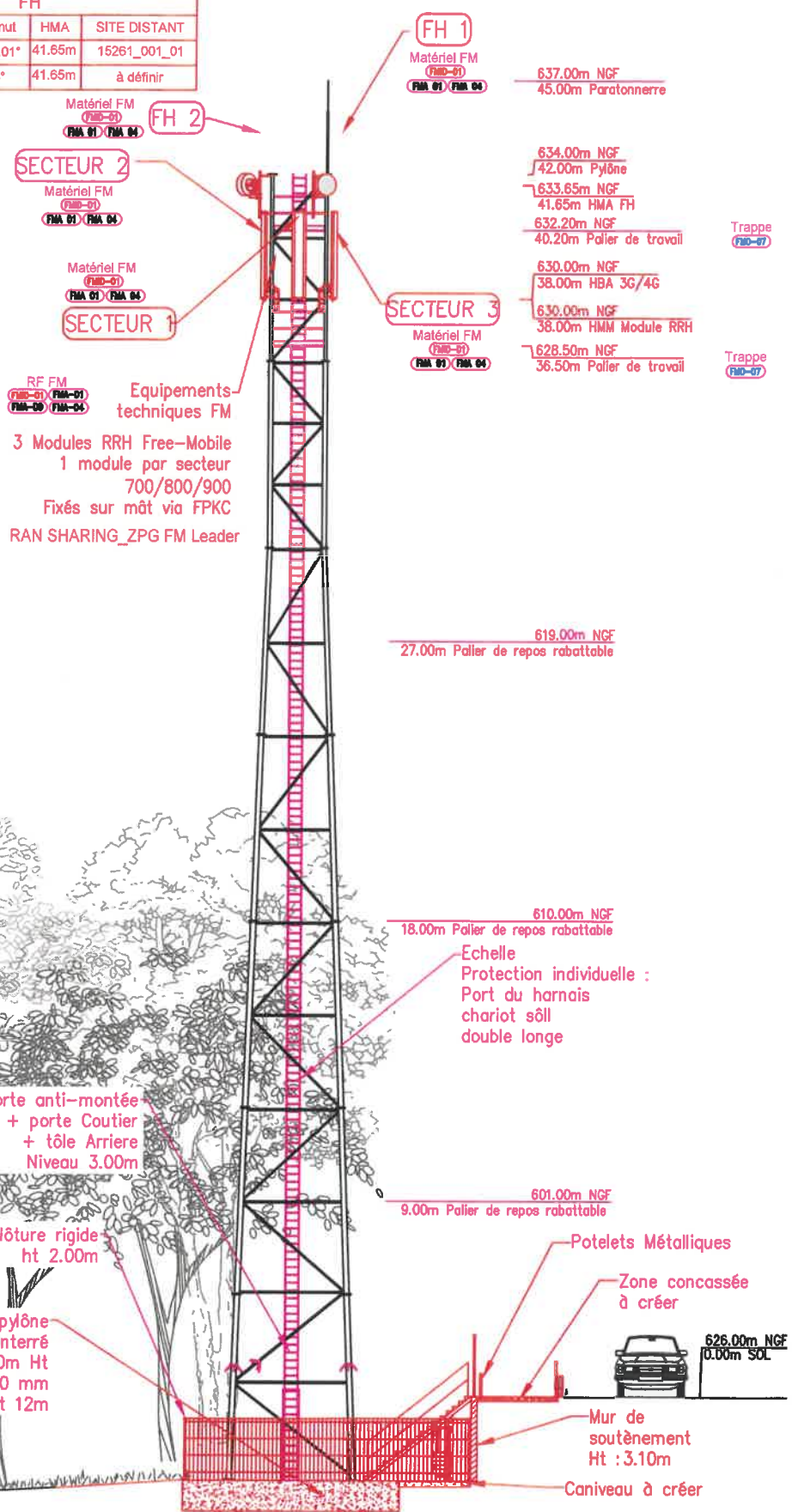
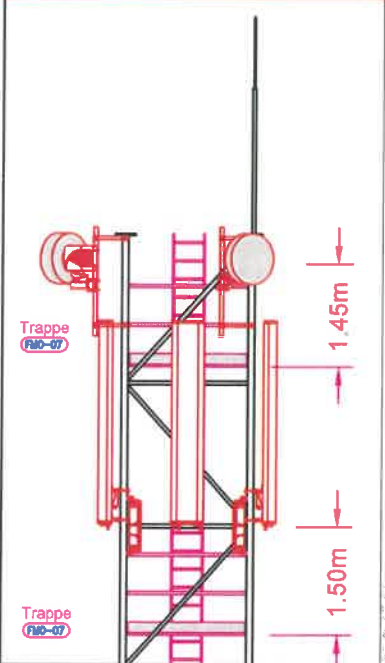
2021_LOT2_ZN_15_03_S4

	Lieu-dit "Les prés du Forgeron"		15006_002_02
	15380 - ANGLARDS DE SALERS		
N° FOLIO :06	PLAN D'IMPLANTATION SECURITE		
DOSSIER : APD	INDICE : D	FICHER :	15006_002_02_plans_APD















ANTENNES 3G/4G				FH				
SECTEUR	AZIMUT	HT	HBA	N°	Ø	Azimut	HMA	SITE DISTANT
1	90°	2.80	38.00m	1	30	288.01°	41.65m	15261_001_01
2	230°	2.80	38.00m	2	-	-°	41.65m	à définir
3	340°	2.80	38.00m					


















DETAILS DES AERIENS TOUS SECTEURS
 FIXATION ANTENNES (détails dans NDC) :
 sur support DEAN
 INTEGRATION :
 RAL 7003

Port des EPI obligatoire pour l'accès aux antennes et FH . Accès de plain-pied aux équipements techniques dans la zone grillagée.
 CF notes de calculs CELLE
 (sous réserve des plans de fabrications)





2021_LOT2_ZN_15_03_S4			
	Lieu-dit "Les prés du Forgeron"		15006_002_02
	15380 - ANGLARDS DE SALERS		
N° FOLIO : 07	PLAN D'ELEVATION EST SECURITE		
DOSSIER : APD	INDICE : D	FICHER :	15006_002_02_plans_APD

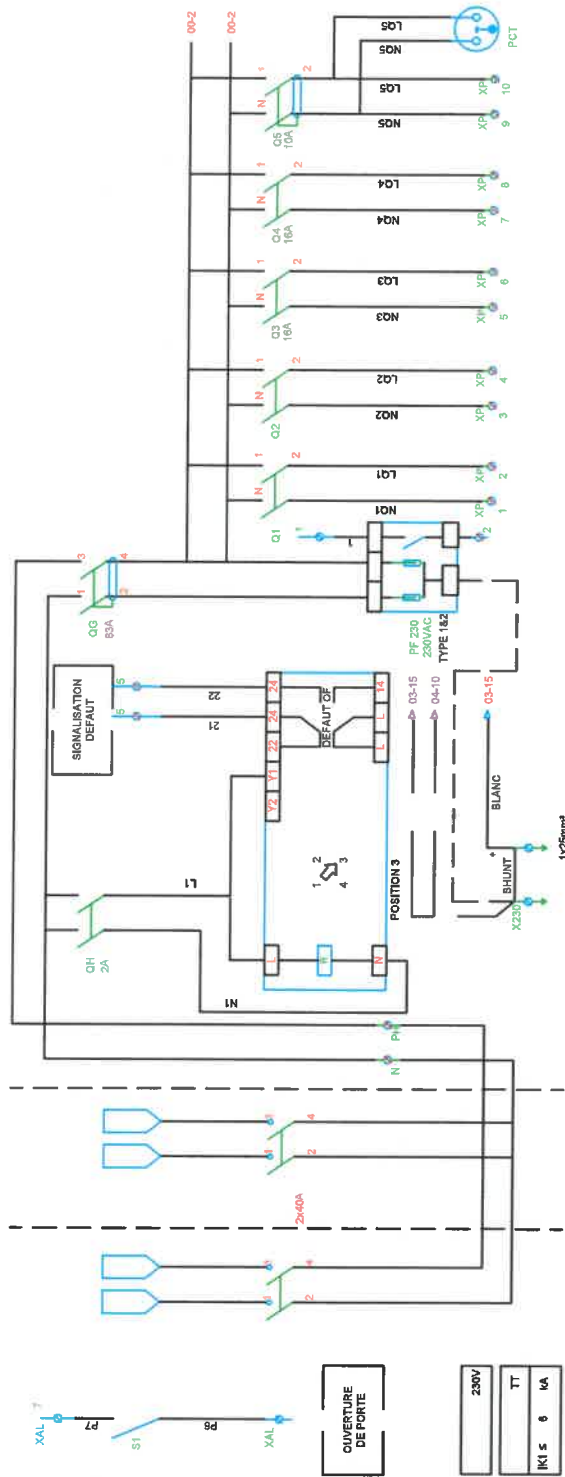
FMI-03		ATTENTION NE PAS FRANCHIR LE BALISAGE Plastique rigide - 80x150	Porte d'entrée du site/balisage de cheminement
FMI-01		ACCES INTERDIT AUX PERSONNES NON HABILEES Plastique rigide - 100x200	Porte d'entrée du site
FMI-01		N° UTILES Plastique rigide 100 X 200	Porte d'entrée du site
FMI-08		ETIQUETTE SOINS AUX ELECTRIQUES Plastique ou Alu 300 x 250	Sur la porte du TD Face Extérieure
FMI-02		CONTACT FREE MOBILE PLASTIQUE RIGIDE 100x200	Sur la porte du TD Face Extérieure
FMI-05		AVANT TOUTE INTERVENTION SUR LE TGBT METTRE HORS SERVICE LE REENCLENCHEUR Autocollant - 65x100	Sur la porte du TD Face Extérieure • Au-dessus réenclencheur
FMI-07		ETIQUETTE CONTROLE PERIODIQUE TGBT OBLIGATOIRE Autocollant - 65x100	Sur la porte intérieure du TD
FMA-04		DANGER ELECTRIQUE Autocollant - 100x100	Sur la porte du TD Face Extérieure Sur le coffret Edf Module supérieur de la baie
FMA-01		RADIATIONS NON IONISANTES Autocollant - 100x100	Sur chaque Antenne (au dos) ou son support
FMA-02		DEM Plastique rigide - 100x200	1 plaque par zone DEM balisée
FMI-01		ETIQUETTE D'IDENTIFICATION PLASTIQUE RIGIDE OU AUTOCOLLANTE 20 X 30	CDC - TD - BTS - Coffret Edf Câbles dans gaines techniques
FMA-09		DANGER SOURCE LASER Autocollant - 100x100	Baies NSN et modules RF
FMA-10		ACCES INTERDIT AUX PORTEURS D'IMPLANTS ACTIFS Autocollant - 100x100	Entrée du site
FMA-11		NE PAS STATIONNER DANS LE PERIMETRE DE SECURITE DES ANTENNES Plastique rigide - 240x120	<u>Terrasse / Château d'eau</u> Au plus près des antennes et visible avant le franchissement du balisage

FMI-03		SIGNALÉTIQUE RÉCAPITULATIVE SITE CHATEAU D'EAU / TERRASSE Plastique rigide 200x300	Entrée du site
FMI-02		SIGNALÉTIQUE RÉCAPITULATIVE SITE PYLÔNE Plastique rigide 200x300	Porte d'entrée zone technique
FMI-02		ENTREE INTERDITE AUX PERSONNES NON HABILEES Autocollant - 100x100	Entrée du site
FMI-03		PROTECTION INDIVIDUELLE OBLIGATOIRE CONTRE LES CHUTES Autocollant - 100x100	Sur les structures dont l'ascension nécessite le recours aux EPI (Harnais, double longe, chariot antichute)
FMI-02		PROTECTION OBLIGATOIRE DE LA TÊTE Autocollant - 100x100	Entrée du site
FMI-03		PROTECTION OBLIGATOIRE DES PIEDS Autocollant - 100x100	Entrée du site
FMI-04		PROTECTION OBLIGATOIRE DE L'OUÏE Autocollant - 100x100	Entrée du site (église, site industriel, présence d'une sirène)
FMI-05		PORT DU MASQUE OBLIGATOIRE AUCOLLANT - 100 X 100	Entrée du site
FMI-06		UTILISATION D'UNE NACELLE OBLIGATOIRE Plastique rigide - 200x300	Entrée du site
FMI-07		TRAPPE A MAINTENIR FORMEE Plastique rigide - 100x200	Sur chaque trappe
FMA-03		DANGER EN GÉNÉRAL Autocollant - 100x100	A positionner de manière à signaler le danger
FMA-05		CHUTE AVEC DÉNIVELLEMENT Autocollant - 100x100	A positionner de manière à signaler le danger
FMA-06		RISQUE DE TREBUCHEMENT Autocollant - 100x100	A positionner de manière à signaler le danger
FMA-07		AVERTISSEMENT DE DANGER / OBSTACLE Adhésif ou peinture Largeur : 50 mm minimum	A positionner sur la source de danger
FMA-08		ETIQUETTE DANGER AMIANTE Autocollant - 50x100	Sur les matériaux identifiés contenant de l'amiante
FMI-04		ÉTIQUETTE POINT D'ANCRAGE (SUR MAÇONNERIE) AVEC CONTROLE PERIODIQUE Plastique rigide 65x100	A proximité du point d'ancrage concerné
FMI-06		ÉTIQUETTE CONTROLE DES HAUBANS (CTH) Plastique rigide 65x100	A proximité du hauban concerné

2021_LOT2_ZN_15_03_S4

	Lieu-dit "Les prés du Forgeron"		15006_002_02
	15380 - ANGLARDS DE SALERS		
N° FOLIO : 08	SECURITE PICTOGRAMME		
DOSSIER : APD	INDICE : D	FICHER :	15006_002_02_plans_APD

COFFRET TD ZB 63



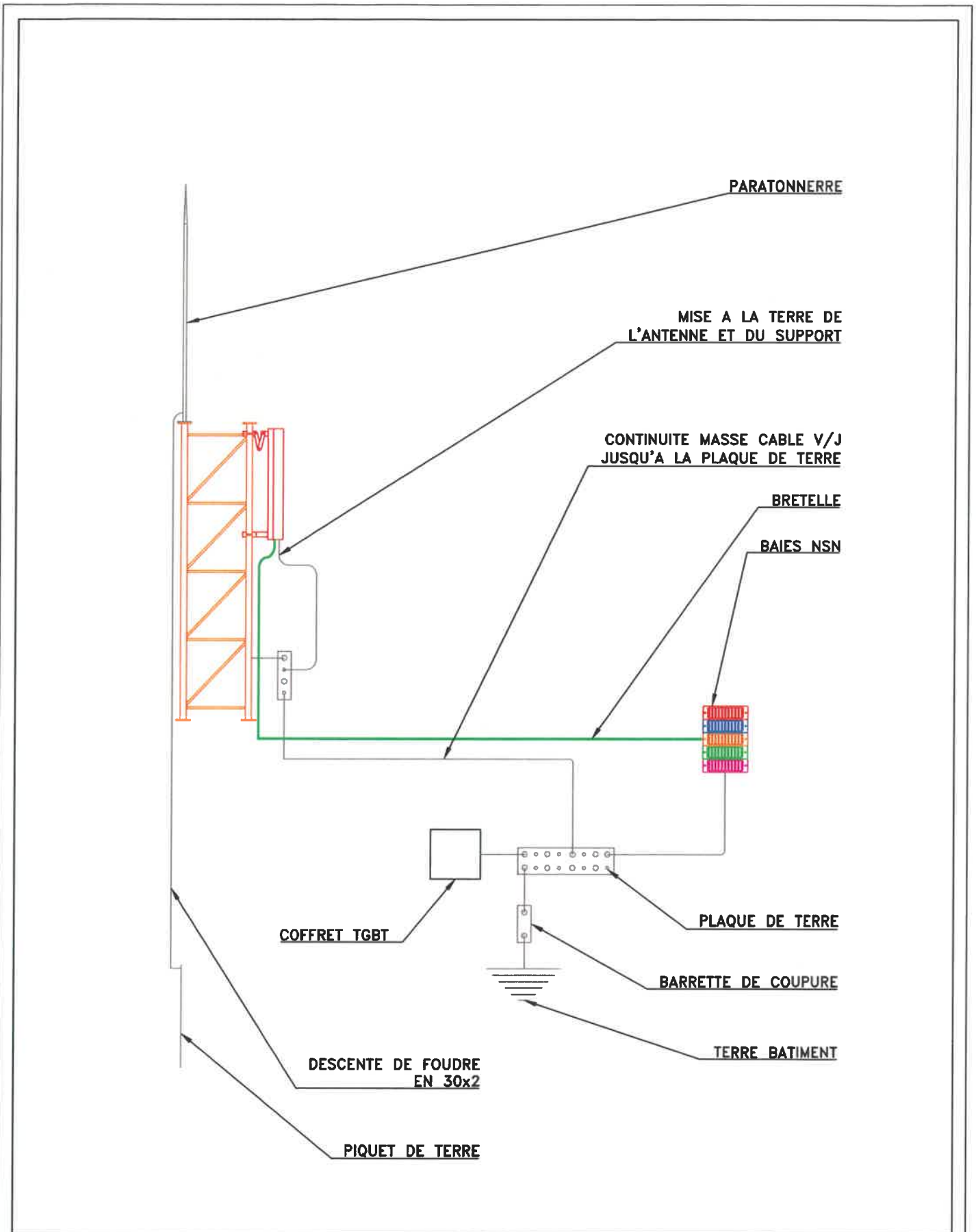
2021_LOT2_ZN_15_03_S4





Lieu-dit "Les prés du Forgeron"
 15380 - ANGLARDS DE SALERS
 N° FOLIO : 09
 SCHEMA TABLEAU DIVISIONNAIRE



DOSSIER : APD | INDICE : D | FICHER : 15006_002_02_plans_APD



2021_LOT2_ZN_15_03_S4

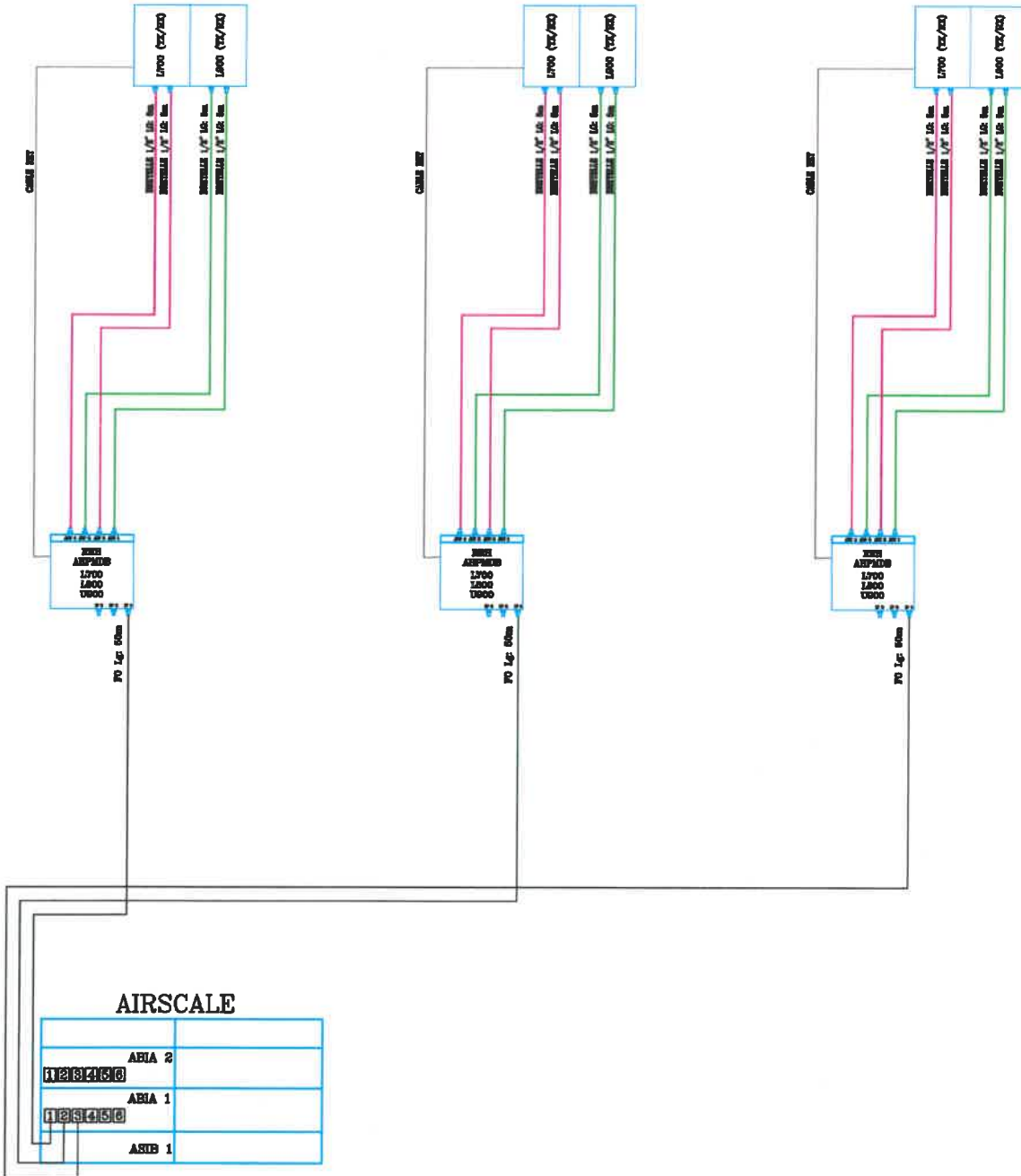
	Lieu-dit "Les prés du Forgeron"		15006_002_02
	15380 - ANGLARDS DE SALERS		
N° FOLIO : 10	SCHEMA DES TERRES		
DOSSIER : APD	INDICE : D	FICHER : 15006_002_02_plans_APD	

SYNOPTIQUE ANTENNES: SITE ZONE BLANCHE, EQUIPEMENTS NOKIA
Antenne bi bande Amphenol 5720400R

S1
3G/4G
Az. 90°
HBA/sol 38.00m

S2
3G/4G
Az. 230°
HBA/sol 38.00m



S3
3G/4G
Az. 340°
HBA/sol 38.00m

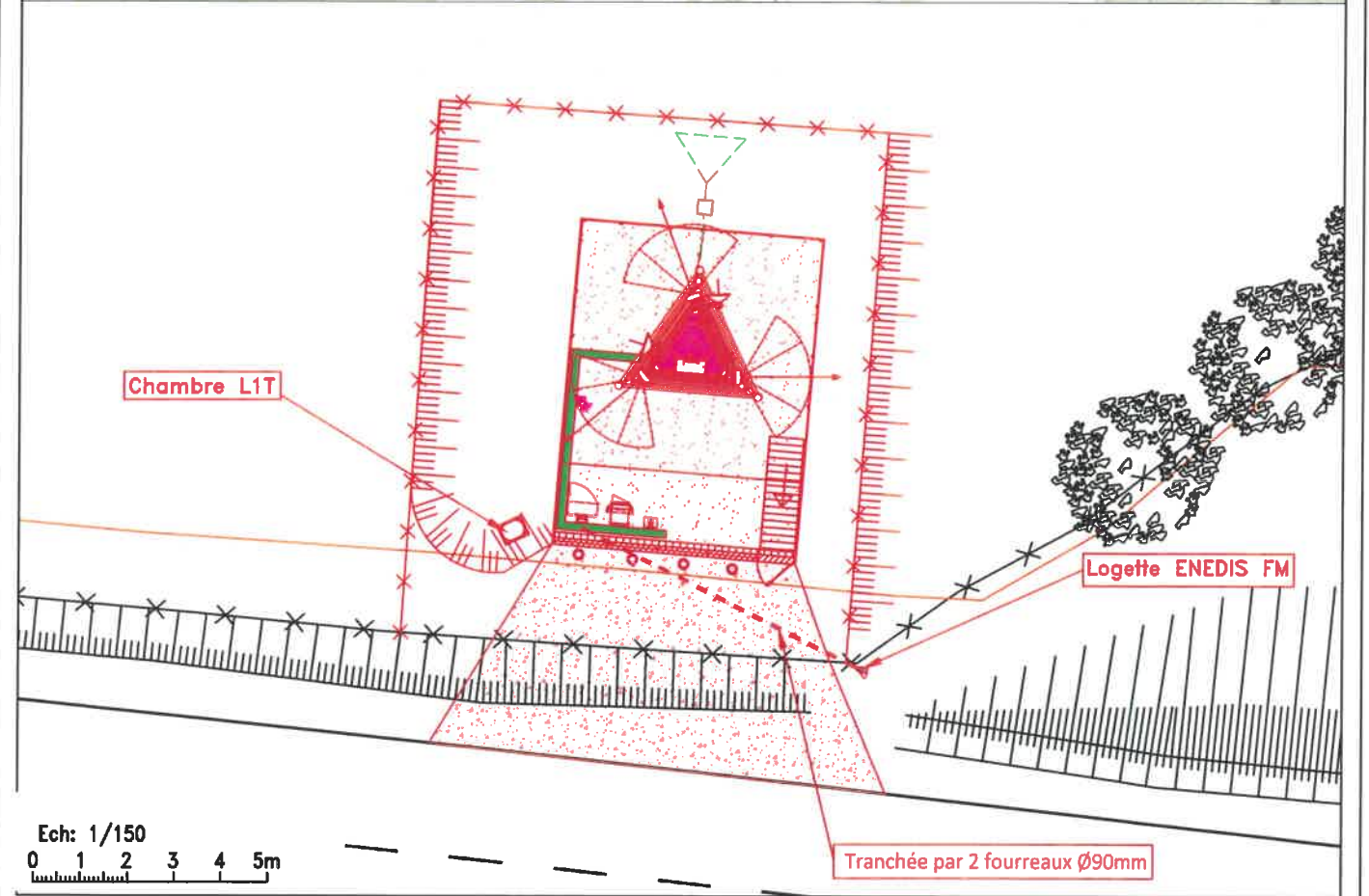
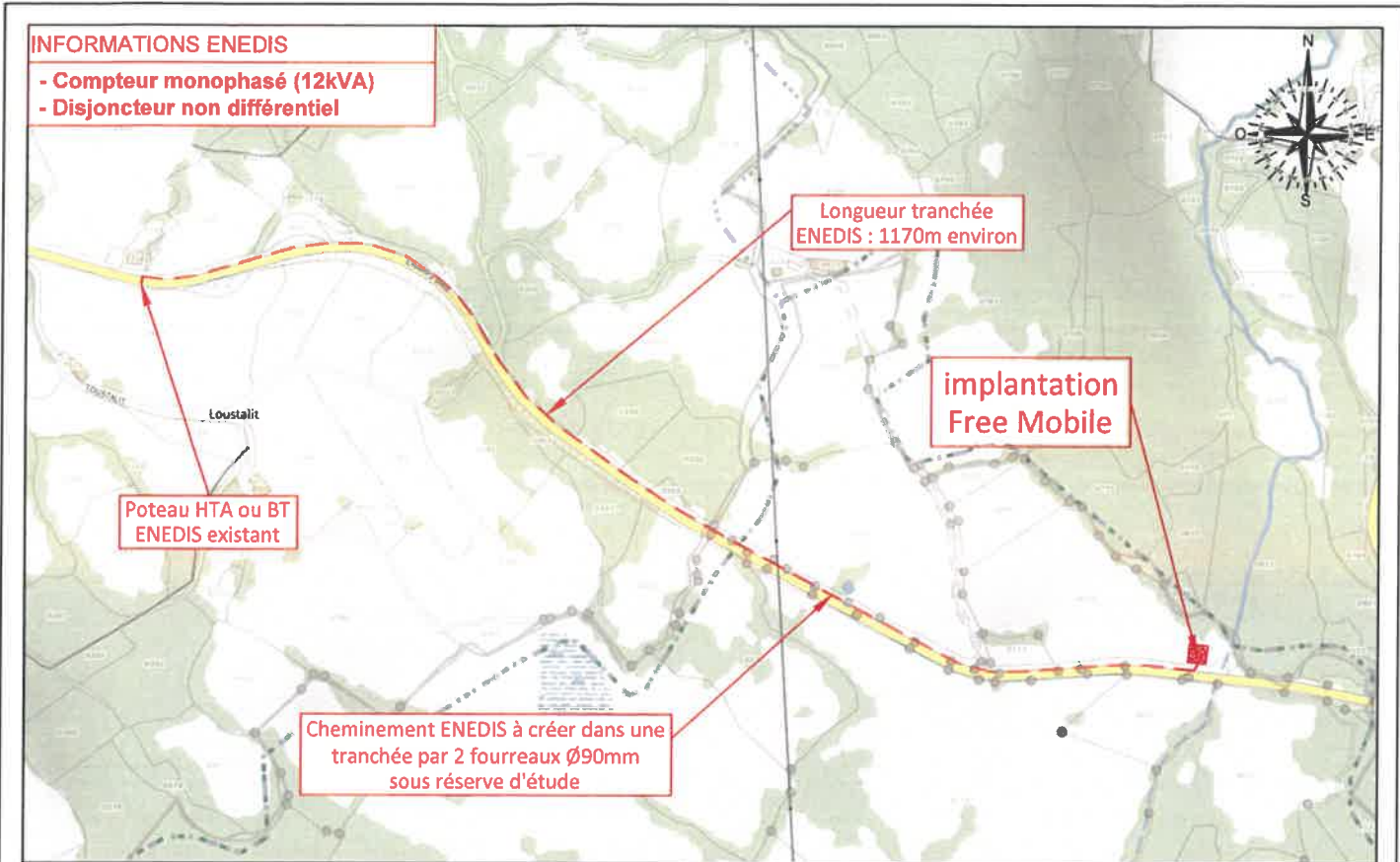


AIRSCALE

123456	AREA 2
123456	AREA 1
123456	AREA 1

2021_LOT2_ZN_15_03_S4

	Lieu-dit "Les prés du Forgeron"		15006_002_02
	15380 - ANGLARDS DE SALERS		
N° FOLIO : 11	SYNOPTIQUE DE RACCORDEMENT		
DOSSIER : APD	INDICE : D	FICHER :	15006_002_02_plans_APD



2021_LOT2_ZN_15_03_S4		
	Lieu-dit "Les prés du Forgeron"	15006_002_02
	15380 - ANGLARDS DE SALERS	
N° FOLIO :12	PLAN DES RESEAUX	
DOSSIER : APD	INDICE : D	FICHER : 15006_002_02_plans_APD