

Réponse à une demande de permission de voirie

Décret no 2005-1676 du 27 décembre 2005 - Arrêté du 26 mars 2007 - Article R 20-47 du code des PC.E.

N° de dossier : 1039533//IMI-VA-15202/00DV-1
Date : 06/06/2024
Contact : TOKORAGI Isabelle

UI AURA - INEO RCC
654 CRS TROISIEME MILLENAIRE
BP
69792 ST PRIEST

Bénéficiaire (si différent du demandeur)						
Auvergne Très Haut Débit ATHD 32 RUE CLOS NOTRE DAME 63000 CLERMONT FERRAND 0676380056 laurent.picard@orangeconcessions.com						
Réponse du gestionnaire de voirie instructeur						
Conseil Départemental du Cantal - DRD Agence de Mauriac AV. R. CORTAT TREBIAC 15200 MAURIAC			Permission accordée : <i>OUI</i> Date et signature : (Nom et qualité) <i>conformément à la proposition d'implantation du 25/6/2024</i> (Et selon les dispositions en vigueur localement, par arrêté N° du) <i>F. BOUSCATIER</i>			
Niveau d'urgence						
Raccordement client : Oui						
Localisation des Travaux						
15140 ST MARTIN VALMEROUX - RD37.						
Type des travaux	Evaluation en longueur et en nombre			Evaluation du patrimoine		
	Unité	Pose	Dépose	Unité	Pose	Dépose
Canalisation	m. de conduite	3		m. d'alvéole	6	
Câble Enterré	m. de conduite			m. de câble		
Artère aérienne sur potelet	m. d'artère aérienne			m. d'artère		
Artère aérienne sur appui EDF	m. d'artère aérienne			m. d'artère		
Artère aérienne sur appui F.T.	m. d'artère aérienne			m. d'artère		
Armoire de S.R.	unité			m ²		
Borne pavillonnaire	unité			m ²		
Cabine téléphonique	unité			m ²		
Poteau	unité	1				
Antenne > 12 m	unité			m ²		
Pylône > 12 m	unité			m ²		
Chambre souterraine	unité	1				
Câble de branchement	m. d'artère aérienne			m. d'artère		
Canalisation autoroute	m. de conduite			m. d'alvéole		
Câble Enterré autoroute	m. de conduite			m. de câble		
Nature des travaux : Réalisation de conduite multiple,						
Commentaires : Pose d'une chambre L2C sur réseau existant avec 2Ø45 sur 3m et plantation d'un poteau						
Echéancier :						
Date prévue pour le début des travaux :						
Durée prévisible des travaux : 0.0 Jour(s)						
Durée : Permission de voirie accordée jusqu'au 03/12/2033						



PROPOSITION D'IMPLANTATION
CONSEIL DÉPARTEMENTAL / PAT/ DM
SERVICE GESTION DU TERRITOIRE MAURIAC
RD n°37

N° de dossier : 2024 - 31 Permissions de voiries /réseau Orange

Demande de: ORANGE

Objet de la demande: raccordement client

Communes : Saint Martin Valmeroux

Le 24 juin 2024, je soussigné

Monsieur Cédric Muratet représentant l'agence Départementale

Je me suis transporté sur les lieux afin d'établir la présente proposition d'implantation conformément au tableau ci après et aux plans joints

Signatures

Le représentant de l'agence Départementale

Cédric MURATET

Le représentant de ORANGE

Isabelle TOKORAGI

Vu par le Coordonnateur territorial

Fabrice BOUSCATIER

N° RD	Catégories et niveaux RD Cat.1 niv 1 Cat.1 niv 2a Cat.1 niv. 2b Cat. 2 Cat 3	Repère Plans joints	Côté de la route D ou G suivant le sens des PR	Technique * TT, TE, FD, F, SA SA	LONGUEUR SOUS DOMAINE PUBLIC				N° du schéma type applicable (schémas annexés à la PI) observations diverses	
					Sous chaussée	Sous accotement		Sous fossé		Sous trottoir
						En rive de chaussée et jusqu'à 0,75m du bord de ch.	Entre 0,75m et L égal à L			
37	Cat 3	PR 28+600	D	SA					SA à 2m du bord de chaussée en limite du domaine public	
37	Cat 3	PR 28+600	D	TT				3 m	Schéma 10	

Faire attention au réseau pluvial, grilles, aqueducs, passages busés ou maçonnés

Une chambre sera posée sur la conduite existante ; le niveau supérieur de la chambre ne dépassera pas le niveau de la chaussée

* Techniques:

SA= Support Aérien

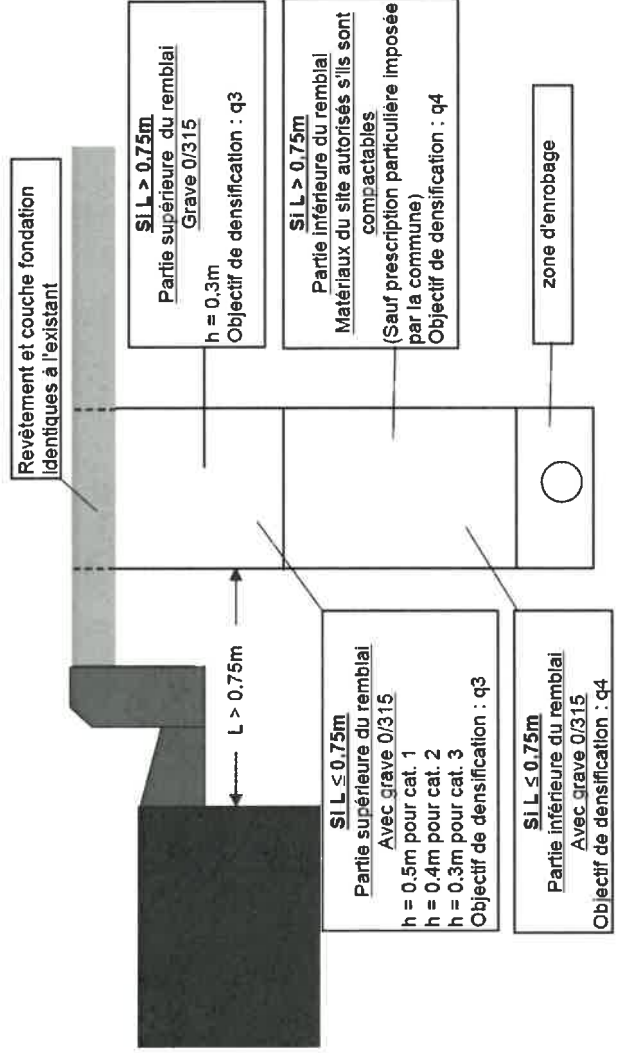
TT= Tranchée Traditionnelle

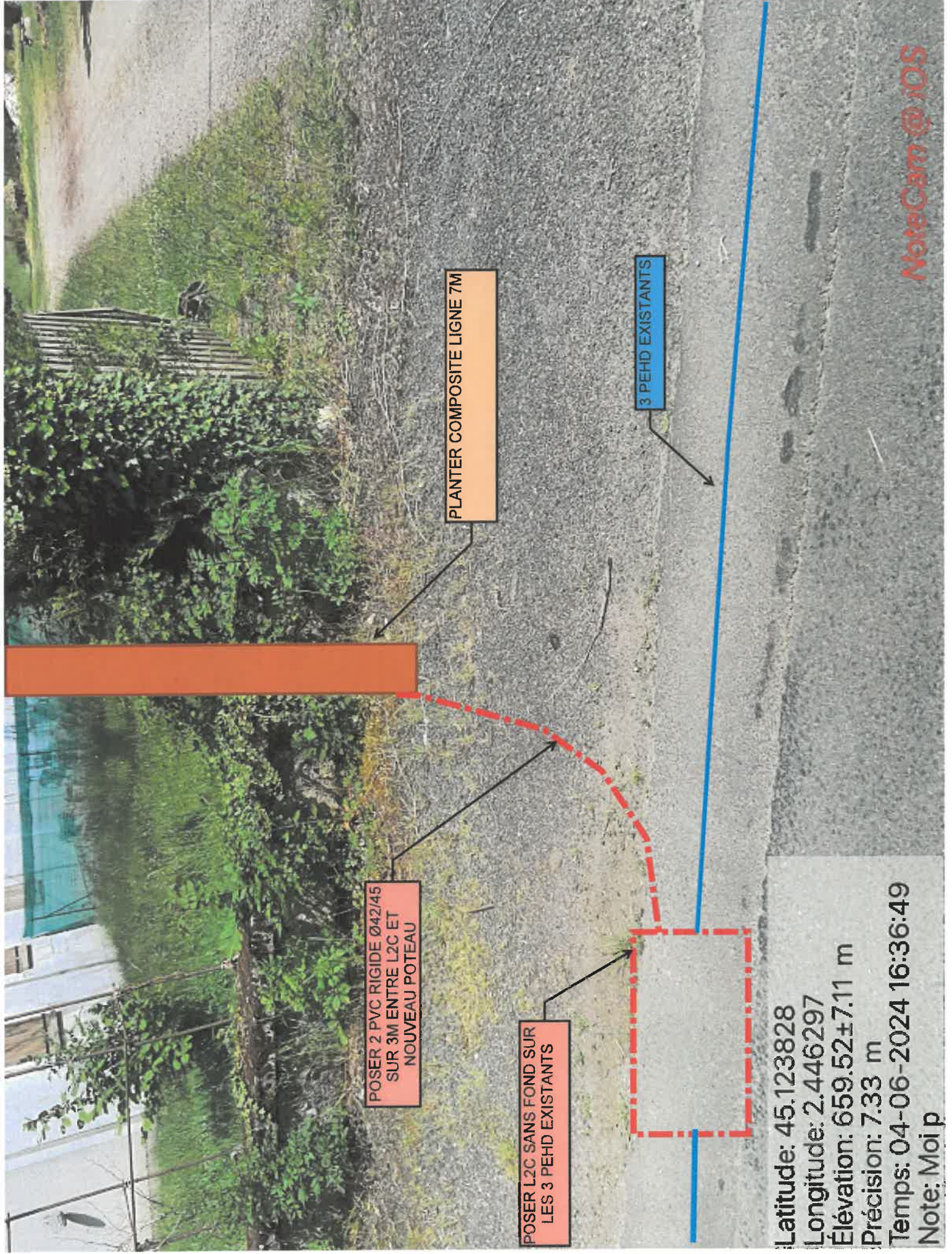
TE= Tranchée Etroite

FD= Forage Dirigé

F= Fonçage

Schéma n°10 sous trottoir ou sous accotement revêtu RD catégories 1, 2 et 3





POSER 2 PVC RIGIDE Ø42/45
SUR 3M ENTRE L2C ET
NOUVEAU POTEAU

POSER L2C SANS FOND SUR
LES 3 PEHD EXISTANTS

PLANTER COMPOSITE LIGNE 7M

3 PEHD EXISTANTS

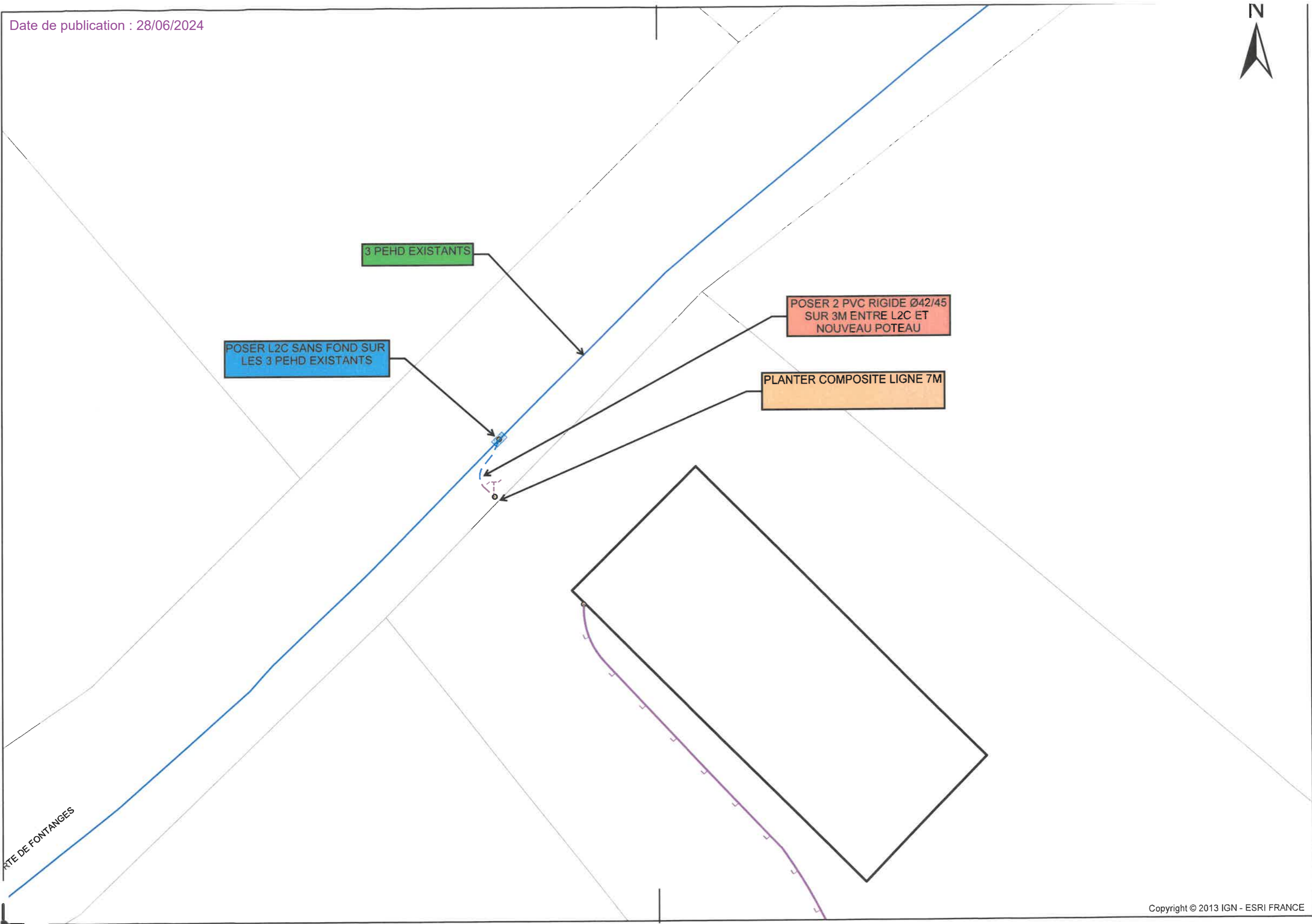
Latitude: 45.123828
Longitude: 2.446297
Élévation: 659.52±7.11 m
Précision: 7.33 m
Temps: 04-06-2024 16:36:49
Note: Moi p



PLANTER COMPOSITE LIGNE 7M

POSER 2 PVC RIGIDE Ø42/45
SUR 3M ENTRE L2C ET
NOUVEAU POTEAU

Latitude: 45.123816
Longitude: 2.446299
Élévation: 659.34±7.83 m
Précision: 7.09 m
Temps: 04-06-2024 16:36:56
Note: Moi p



RTE DE FONTANGES

